


ZMĚNA VÝKRESU:

Č. ZMĚNY	PŘEDMĚT ZMĚNY	ZMĚNU PROVEDL	PODPIS	DATUM ZMĚNY

F

SOUŘADNICOVÝ SYSTÉM : JTSK
VÝŠKOVÝ SYSTÉM : B.p.v.

VEDOUCÍ PROJEKTANT - HIP	ING. KLAJMONOVÁ DAGMAR	<i>Klařim</i>		
ZODPOVĚDNÝ PROJEKTANT	ING. KLAJMONOVÁ DAGMAR	<i>Klařim</i>		
VYPRACOVAL	ING. ŽEBEROVÁ KATRIN	<i>Žeborová</i>		
KONTROLOVAL	ING. LEGERSKÝ ZDENĚK	<i>Legiš</i>		
KRAJ, MĚÚ, OBÚ	JIHOMORAVSKÝ			
OBJEDNATEL, INVESTOR	SPRÁVA A ÚDRŽBA SILNIC JMK, PŘÍSPĚVKOVÁ ORGANIZACE			
NÁZEV AKCE:	III/39810 PODHRADÍ NAD DYJÍ (KM 12,850-14,120)		DATUM	04/2014
NÁZEV OBJEKTU: DOKLADY			FORMÁT	
			MĚŘÍTKO	
			STUPEŇ	PDPS
			ZAK. ČÍSLO	140029
NÁZEV VÝKRESU:			Č. SOUPRAVY	Č. VÝKRESU

SEZNAM DOKLADŮ

III/39810 Podhradí n. Dyji (km 12,850-14,120)

1. Zápisy z jednání :

1-1. Zápis z jednání ze dne 6.3.2014 (vstupní jednání)

2. Vyjádření správců dotčených sítí

		Vyj. ze dne	Vyjádření k čemu	Stanovisko projektanta
2-1.	ČEPS, a.s.	7.3.2014	existence sítí	V prostoru se nenachází žádné elektrické zařízení v majetku ČEPS, a.s., ani jeho ochranné pásmo, z hlediska rozvojových zájmů společnosti ČEPS, a.s. bez připomínek
2-2.	E.ON Servisní, s.r.o., RCDS Znojmo	9.4.2014	existence sítí , stavební řízení	Ve vyznačeném prostoru se nachází zařízení v majetku E.ON jak nadzemní, tak podzemní, v prostoru stavby se nachází pouze nadzemní vedení VN, které je zakresleno v projektu. Toto vyjádření je vyjádřením ke stavebnímu řízení. Připomínky budou splněny zhotovitelem při realizaci stavby.
2-3.	JMP DS, s.r.o., Brno	7.3.2014	existence sítí	V prostoru stavby se nenachází žádná provozovaná plynárenská zařízení ve vlastnictví nebo správě RWE GasNet, s.r.o..
2-4.	JMP DS, s.r.o., Brno	9.4.2014	povolení stavby-stavební režim	souhlasné stanovisko
2-5.	Telefónica Czech Republic, a.s.	7.3.2014	existence sítí	Ve vyznačeném prostoru se nachází zařízení v majetkuTelefónica Czech Republic, a.s. které je zakresleno v projektu a před začátkem úsku stavby vede přes most přes Dyji a v prostoru stavby se tudíž nenachází žádné vedení Telefonica Czech Republic,a.s.
2-6.	Telefónica Czech Republic, a.s.	26.3.2014	stavební řízení	Nedojde ke sřetu s vedením sítí společnosti Telefonica.
2-7.	VODÁRENSKÁ a.s., divize Znojmo	4.4.2014	existence sítí, souhlas se stavbou	V prostoru stavby se nenachází sžádne zařízení provozované divizí Znojmo Vas, a.s. Souhlasné stanovisko se stavbou.
2-8.	VODÁRENSKÁ a.s., divize Znojmo	24.4.2014	existence sítí,	Souhlasné stanovisko se stavbou.
2-9.	Ministerstvo obrany ČR, Odbor územní správy majetku Brno	11.4.2014	existence sítí	V prostoru stavby se nenachází žádné inženýrské sítě a podzemní telekomunikační vedení ve vlastnictví MO-ČR.

3. Vyjádření k PDPS

		Vyj. ze dne	Vyjádření k čemu	Stanovisko projektanta
				Zhotovitel je dle § 22 zákona č. 20/1987 Sb., o státní památkové péči, v platném znění povinen písemně ohlásit termín zahájení zemních prací již od doby přípravy stavby, nejpozději však s předstihem 30 dnů před započatím Archeologickému ústavu Akademie věd ČR, Brno, v.v.i., a umožnit jemu nebo oprávněné organizaci provedení záchranného archeologického výzkumu na dotčeném území. Výzkum je prováděn na základě dohody uzavřené mezi investorem stavby a Archeologickým ústavem AV ČR nebo oprávněnou organizací. Úhrada nákladů záchranného archeologického výzkumu se řídí ustanovením §22, odst. 2 zákona č. 20/1987 Sb., o státní památkové péči, v platném znění.
3-1.	Archeologický ústav akademie věd ČR, v.v.i., Brno	25.3.2014	vyjádření k PD	souhlasné stanovisko, bez připomínek
3-2.	Hasičský záchranný sbor JMK, územní odbor Znojmo	7.4.2014	vyjádření k PD	souhlasné stanovisko, bez připomínek
3-3.	Krajská hygienická stanice JMK se sídlem v Brně	1.4.2014	vyjádření k PD	souhlasné stanovisko, bez připomínek
3-4.	Krajský úřad JMK, odbor dopravy	25.3.2014	vyjádření k obljzdným trasám	Souhlasné stanovisko. Dopravní úřad žádá, aby délka úplné uzavírky byla minimalizovaná na co nejkratší možné období - to je věcí zhotovitele.

3-5.	Krajský úřad JMK, odbor životního prostředí	31.3.2014	vyjádření z hlediska posuzování vlivů na životní prostředí	dle stanoviska ŽP, záměr svým charakterem a umístěním nevyvolá závažné ovlivnění životního prostředí a veřejného zdraví, nenapluhuje tedy definici předmětu posuzování podle § 1 odst. 2 zákona, není uveden v příloze zákona, a proto záměr nevyžaduje provedení zjišťovacího řízení ve smyslu § 7 zákona č. 100/2001 Sb.
3-6.	Krajský úřad JMK, odbor životního prostředí Městský úřad Znojmo, odbor dopravy	4.4.2014 14.4.2014	vyjádření z hlediska posuzování vlivů na lokality soustavy Natura 2000 vyjádření k PD	dle stanoviska ŽP, záměr svým charakterem a umístěním nemůže mít významný vliv na žádoucí evropsky významnou lokalitu nebo plochu soulasně stanovisko, připomínky budou spíše zhotovitelem při realizaci stavby
3-7.	Městský úřad Znojmo, odbor životního prostředí	14.4.2014	vyjádření k PD	z hlediska vodoprávního úřadu - souhlasné stanovisko z hlediska orgánu přírody - souhlasné stanovisko z hlediska orgánu odpadového hospodářství - souhlasné stanovisko, odpady, které budou vznikat při realizaci stavby budou nakládány v souladu se zák. č. 185/2001 Sb., V souladu s § 9 odst. 3. Zákona č. 201/1987 Sb., o státní památkové péči, v platném znění je nutné v případě, že v blízkosti stavby budou nacházet kulturní památky, počínat si tak, aby nebyla způsobena nepříznivá změna stavu kulturní památky a jejího prostředí, a aby nedošlo k ohrožení jejího zachování a společného uplatnění. Předimné území se nachází mimo území památkového zájmu a oddělení památkové péče a tudíž se na PD nevzdává závazné stanovisko dle § 14 zákona č. 201/1987 Sb., o státní památkové péči. OŠKaPP sděluje, že na uvedeném místě území došlo v minulosti k náhodným archeologickým nálezům a z tohoto důvodu OŠKaPP upozorňuje na § 23 odst. 2 zákona o státní památkové péči, v souladu s tímto ustanovením dojde-li při výkopových pracích k archeologickému nálezu, který nebyl učiněn při provádění archeologických průzkumů, musí být učiněno oznámení Archeologickému ústavu AV ČR nebo nejbližšímu muzeu. Oznámení o archeologickém nálezu je povinen učinit nálezcce nebo osoba odpovědná za provádění stavby, při nichž došlo k nálezu.
3-8.	Obec Podhradí nad Dyjí	10.3.2014	existence sítí	v prostoru stavby se nenachází žádné inženýrské sítě obce Podhradí nad Dyjí
3-9.	Obec Podhradí nad Dyjí	27.3.2014	vyjádření k PD	souhlasné stanovisko,
3-10.	Krajské ředitelství Policie ČR JMK, dopravní inspektorát, Územní odbor Znojmo	31.3.2014	vyjádření k oběžným trasám a vyjádření k PD	souhlasné stanovisko, bez připomínek
3-11.	Povodí Moravy s.p., Brno	29.4.2014	vyjádření k PD	PD není v rozporu se zájmy hájenými plánem oblasti povodí, uvedený záměr je tedy možný. Nedojde ke zhoršení ostokových úponů v lokalitě. Nové propustky ve stávajícím místě jsou stěně kapacitní jako ty stávající. Ostatní podmínky jsou věci zhotovitele stavby.

AKCE: III/39810 PODHRADÍ N.DYJÍ (KM 12,850-14,120)
Čís. ZAK.: 140029 PDPS
MÍSTO JEDNÁNÍ: SÚS Znojmo, zasedací místnost
DATUM JEDNÁNÍ: 6.3 .2014
HODINA: 10:00
PŘÍTOMNI: dle prezenční listiny

Zápis z jednání

Bylo dohodnuto následující:

- délka úseku opravy silnice bude od km 12,850 až po km 14,120
- jedná se o opravu vozovky (bez frézování, vyrovnávka upadlých krajů vozovky ACL 16 a na to pokládka obrusné vrstvy z ACO 11) vč. dosypávky nezpevněných krajnic
- šířkové uspořádání vzhledem k nízké intenzitě dopravy bude ponecháno stávající
- nezpevněné krajnice budou dosypány šterkodrtí
- doplnění směrových sloupků PVC do patek, výměna ocelových svodidel (úroveň zadržení dle TP)
- úprava silnice proběhne na silničním pozemku
- stávající opěrná zeď – odstranit vegetaci, oddrnování, provedení vysprávek kamene a spárování
- VDZ nebude provedeno
- v řešeném úseku je celkem 7 stávajících propustků – propustky budou vyměněny za nové, budou použity ŽB trouby patkové, šikmá čela s kamenným obkladem do betonu. Ve stísněných poměrech budou navržena čela kolmá betonová z lícové strany vyzdívka lomovým kamenem tl.150 mm. První propustek je v místě opěrné zdi. Při výstavbě tohoto propustku bude zeď rozebrána v nejnutnější délce a poté vybudovaná nová.
- obnova příkopů dle silničního pozemku, případně dát do projektu pouze nejnutnější prohloubení u propustků
- v rámci POV dát rozpočtu pouze dopravní značení
- objížďka bude vedena po silnici II/409, III/39819, III/39810

Zapsala: Ing. Klajmonová

Klajm /



**DOPRAVOPROJEKT
OSTRAVA**





spol. s r.o.

Projektová, inženýrská a konzultační organizace
Masarykovo náměstí 5, 702 00 Ostrava 1
IČO: 427 67 377, DIČ: CZ42767377

AKCE: III/39810 PODHRADÍ N.DYJÍ (KM 12,850-14,120)
ČÍS. ZAK.: 140029 PDPS

MÍSTO JEDNÁNÍ: SÚS Znojmo, zasedací místnost
DATUM JEDNÁNÍ: 6.3.2014
HODINA: 10:00

Prezenční listina

ORGANIZACE	JMÉNO	PODPIS	TELEFON	E-MAIL
DOPRAVOPROJEKT OSTRAVA	KLAJMONOVÁ		605 548 614	d.klajmonova@dpova.cz
—II—	ŽEBEROVÁ		595 132 039	z.zeberova@dpova.cz
SÚS	KOMENDA		604 225 381	radek.komenda@susjme.cz
—II—	CHARVAT		605 922 664	jaroslav.charvat@susjme.cz

e-mail: info@dpova.cz, www.dpova.cz

telefon: +420 595 132 011

fax: +420 595 132 081

Bankovní spojení: Komerční banka Ostrava, č.ú.: 1022147-761/0100

DOPRAVOPROJEKT Ostrava spol. s r.o. je certifikován dle ČSN EN ISO 9001:2001, 14001:2005

Strana 1 / 1

Dopravoprojekt Ostrava s.r.o.
Katrín Žeberová Ing.
Masarykovo nám. 5/5
702 00 Ostrava

Váš dopis značka / ze dne	Naše značka	Vyřizuje / linka	Místo odeslání / dne
0000085940/ 7.3.2014	0000004678	Jelínková / 251 618 458	Praha / 7.3.2014

Vyjádření k existenci sítí

vydané podle § 161 zákona č. 183/2006 Sb., o územním plánování a stavebním řádu (stavební zákon)


Název akce: III/39810 podhradí n. Dyjí (km 12,850-14,120)

Důvod žádosti: Existence sítí / zpracování projektu / předprojektová příprava

Vážený pane/ Vážená paní,

na základě Vaší žádosti Vám sdělujeme, že v místě uvažované stavby (definované polygonem zakresleným v žádosti, která je nedílnou přílohou tohoto vyjádření) se **nenachází** žádné elektrické zařízení v majetku provozovatele přenosové soustavy ČEPS, a.s., ani jeho ochranné pásmo. Z hlediska rozvojových zájmů společnosti ČEPS, a.s. **bez připomínek**.

Toto vyjádření vydala společnost HRDLIČKA, spol. s r.o. v zastoupení společnosti ČEPS, a.s. dne 7.3.2014. Vyjádření má platnost 12 měsíců od data vydání.



Elektronicky podepsal(a) Hrdlička spol.s r.o.
Datum: 7.3.2014 10:03:09 CEST

V případě dotazů kontaktujte zákaznické centrum společnosti HRDLIČKA, spol. s r.o.:

Jana Jelínková
Za Lužinami 1084/33
155 00 Praha 5 – Stodůlky
tel.: +420 251 618 458
e-mail: info@mawis.eu

Příloha: Žádost o vyjádření č. 0000085940

Společnost HRDLIČKA, spol. s r.o. je pověřena společností ČEPS, a.s. k vydávání vyjádření k existenci sítí jejím jménem v oblastech, které jsou mimo zájmové území ČEPS, a.s. mandátní smlouvou číslo 1800002353 ze dne 9.12.2011 a plnou mocí číslo 54545 ze dne 01.01.2012. Tato vyjádření mají platnost originálu a jsou v elektronické formě opatřena elektronickou značkou vydavatele.

Žádost o vyjádření k existenci sítí v majetku ČEPS, a.s. je možné podat elektronicky prostřednictvím služby e-UtilityReport ze stránek www.ceps.cz (Pro partnery > Žádost o vyjádření k existenci sítí).

ZÁJMOMÉ ÚZEMÍ

Podhradí
nad Dyjí



E.ON Servisní, s.r.o., F. A. Gerstnera 2151/6, 370 49 České Budějovice

Dopravoprojekt Ostrava, s.r.o.
Ing. Katrin Žeberová
Masarykovo nám. 5/5
702 00 Ostrava

E.ON Servisní, s.r.o.

RCDS Znojmo
Rooseveltova 8A
Znojmo
www.eon.cz

Martin Kropáč
T +420-54514-4742
martin.kropac@eon.cz

Naše značka
M18531-16001069

Znojmo, 9.4.2014

**Vyjádření o existenci zařízení distribuční soustavy (elektrická síť)
ve vlastnictví E.ON Distribuce, a.s. a podmínkách práce v jeho
blízkosti.**

Investor stavby: Dopravoprojekt Ostrava, s.r.o.
Název stavby: III/39810 Podhradí n. Dyjí (km 12,850-14,120)
Místo stavby: KÚ Podhradí nad Dyjí (723789),

Toto vyjádření slouží pro informaci o stávajícím elektrickém zařízení distribuční soustavy vlastněném a provozovaném společností E.ON Distribuce, a.s. (dále jen ECD) a je vyjádřením k územnímu a stavebnímu řízení. Vyjádření nenahrazuje a neuvádí přípojovací podmínky. V případě, že požadujete připojení nového odběrného místa, resp. zvýšení rezervovaného příkonu a doposud jste nepodali žádost, obraťte se na zákaznickou linku 840 111 333.

Upozorňujeme, že účastníkem územního a stavebního řízení zůstává provozovatel distribuční soustavy ECD, kterého v uvedených řízeních na základě zmocnění zastupuje společnost E.ON Česká republika, s.r.o. (dále jen ECZR).

V zájmovém území výše uvedené stavby se nachází:

Nadzemní vedení VN
Podzemní vedení NN
Nadzemní vedení NN

Ke stavbě a činnosti v ochranných pásmech (dále jen OP) nadzemního vedení VN, VVN, podzemního vedení nebo elektrických stanic je investor povinen zajistit si písemný souhlas ve smyslu § 46 odst. 11 zákona č. 458/2000 Sb., o podmínkách podnikání a výkonu státní správy v energetických odvětvích, v platném znění.

Sídlo společnosti:
F.A. Gerstnera 2151/6
370 49 České Budějovice
Společnost je zapsána
v Obchodním rejstříku
vedeném Krajským soudem
v Českých Budějovicích,
oddíl C, vložka 15066
IČ: 257 33 591
DIČ: CZ25733591



Souhlas se stavbou a činností v OP zařízení distribuční soustavy uděluje ECZR jako zástupce ECD na základě žádosti investora stavby. S podáním žádosti předložíte k vyjádření projektovou dokumentaci stavby s podrobným zákresem a okótováním umístění stavby v OP.

Podklady pro žádost musí obsahovat následující údaje:

- celé jméno právnické nebo fyzické osoby, která žádá o výjimku
- jméno a celá adresa investora stavby, IČO
- místo zásahu do pásma
- okres, katastrální území, parcelní číslo, druh zařízení
- nový způsob zajištění ochrany rozvodného zařízení
- kopii vyjádření o existenci zařízení včetně zakreslení sítí.

Při provádění zemních nebo jiných prací, které mohou ohrozit předmětné distribuční a sdělovací zařízení, jste povinni dle zákona č. 309/2006 Sb., a nařízení vlády č. 591/2006 Sb., učinit veškerá opatření, aby nedošlo ke škodám na rozvodném zařízení, na majetku nebo na zdraví osob elektrickým proudem, zejména tím, že bude zajištěno:

1. Výkopové práce v blízkosti nadzemního vedení NN lze provádět v min. vzdálenosti 1m od sloupů tak, aby nedošlo k narušení jejich stability a uzemňovací soustavy, nebo nebyl jinak ohrožen provoz el. zařízení a bezpečnost osob. Dále požadujeme dodržovat platná ustanovení norem ČSN EN 50 110-1 a PNE 33 3302.
2. Při provádění stavebních prací nesmí dojít k poškození el. zařízení.
3. V důsledku stavebních prací nesmí dojít k zneprůstupnění el. zařízení.
4. Ohlášení jakéhokoliv poškození distribučního a sdělovacího zařízení v provozování ECD na telefonní číslo **800 225 577**.

Kontakty jednotlivých provozovatelů zařízení:

Vytýčení kabelů zajistí	Radek Iran, tel.: 54 514-4740
VN+NN	RS Pavel Sova, tel.: 515364758

Pozor ! Vyjádření má platnost 12 měsíců tj. do 09.04.2015.

Upozorňujeme na možnou polohovou odchylku uloženého vedení od výkresové dokumentace.

Do přiložené a námi orazítkované dokumentace jsme **informativně** zakreslili:

- červeně čárkovaně nadzemní vedení VN
- zeleně plně podzemní vedení NN
- zeleně čárkovaně nadzemní vedení NN



Při vytýčení trasy zařízení i ke kontrole před záhozem a ke všem dalším jednáním s ECZR jako zástupcem ECD předložte toto vyjádření.

S přátelským pozdravem

E.ON Servisní, s.r.o.

E.ON Servisní, s.r.o.
F. A. Gerstnera 2151/6
370 490 České Budějovice
IČ: 25186213 / DIČ: CZ25186213

114

Příloha: Orazítkovaná situace s informativním zákresem.

Následující oddíl se vyplňuje v případě žádosti o udělení souhlasu se zjednodušeným územním řízením nebo s uzavřením veřejnoprávní smlouvy

Udělení souhlasu

*Souhlasíme – Nesouhlasíme se zjednodušeným územním řízením**

*Souhlasíme – Nesouhlasíme s uzavřením veřejnoprávní smlouvy**

E.ON Česká republika, s.r.o.

**Pro platnost udělení souhlasu je nutný podpis a razítko oprávněného pracovníka*

e-on

zříc. hradi
Frejštein

Nad hradem

Dvje

222.01
354.3

222

356.0

E.ON Servisní, s.r.o.

F.A. Goštica 215/16

37048 České Budějovice

16.25.18.2016, 16.25.18.2016



The energy to lead

2-3.
2. Listy

DOPRAVOPROJEKT Ostrava
spol. s r.o.
Masarykovo náměstí 5/5
70200 Ostrava

naše značka
5000910363

vyřizuje
Petr Klimeš

datum
07.03.2014

Věc:

III/39810 podhradí n. Dyjí (km 12,850-14,120)

K.ú. - p.č.: Podhradí nad Dyjí

Stavebník: DOPRAVOPROJEKT Ostrava spol. s r.o., Masarykovo náměstí 5/5, 70200 Ostrava

Účel stanoviska: Existence sítí

RWE GasNet, s.r.o., jako provozovatel distribuční soustavy (PDS) a technické infrastruktury, zastoupený JMP DS, s.r.o., vydává toto stanovisko:

V zájmovém území vyznačeném v příloze tohoto stanoviska, nejsou umístěna žádná provozovaná plynárenská zařízení ve vlastnictví nebo správě RWE GasNet, s.r.o.. Mohou se zde nacházet plynárenská zařízení jiných vlastníků či správců, případně i dlouhodobě nefunkční/neprovozovaná plynárenská zařízení bez dostupných informací o jejich poloze.

V rozsahu území vyznačeného v příloze souhlasíme s povolením stavby dle zákona 183/2006 Sb. ve znění pozdějších předpisů např. s vydáním územního rozhodnutí, zjednodušeným územním řízením, vydáním územního souhlasu, uzavřením veřejnoprávní smlouvy, ohlášením, stavebním povolením, veřejnoprávní smlouvou o provedení stavby nebo oznámením stavebního záměru s certifikátem autorizovaného inspektora. V případě uzavření veřejnoprávní smlouvy nebude RWE GasNet, s.r.o. ani JMP DS, s.r.o., jako zmocněnec RWE GasNet, s.r.o., účastníkem územního ani stavebního řízení a nebudou uvedeni ve třetích osobách veřejnoprávní smlouvy.

Platí pouze pro území vyznačené v příloze tohoto stanoviska a to 24 měsíců ode dne jeho vydání.

Stanovisko bylo vygenerováno na základě vaší žádosti automaticky.

Za správnost a úplnost dokumentace předložené s žádostí včetně jejího souladu s platnými předpisy plně zodpovídá její zpracovatel. Stanovisko nenahrazuje případná další stanoviska k jiným částem stavby.

V případě další korespondence nebo jednání (např. změna stavby) uvádějte naši značku - 5000910363 a datum tohoto stanoviska. Kontakty jsou k dispozici na www.rwe-ds.cz nebo Zákaznická linka 840 11 33 55.

Petr Klimeš
vedoucí regionální OSS-Jihlava
odděl. reg. oper. správy sítí Jihlava
JMP DS, s.r.o.
+420532228245
petr.klimes@rwe.cz

Přílohy: Orientační zakres plynárenského zařízení


JMP DS, s.r.o.
Plynárenská 499/1
602 00 Brno-střed
T +420532221111
F +420545578571
E info_ds@rwe.cz
I www.rwe.cz
IČ: 24850756
DIČ: CZ24850756

Zapsán do obchodního rejstříku:
Krajský soud v Brně
oddíl C, vložka 80638
11.10.2013

Bankovní spojení:
ČSOB a.s.
Číslo účtu: 117502813
Kód banky: 0300

Příloha: Orientační zakres plynárenského zařízení. Tato příloha je nedílnou součástí stanoviska č. 5000910363 ze dne 07.03.2014.

Provozovatel DS: RWE GasNet, s.r.o.; Stavebník: DOPRAVOPROJEKT Ostrava spol. s r.o., Masarykovo náměstí 5/5, 70200 Ostrava. K.ú.: Podhradí nad Dyjí.



Legenda:

linie	
plynovodu	
	NTL
	STL
	VTL
	WTL
	nefunkční
	výstavba
	regulační stanice
	ochranné zařízení
	kabel
	elektroprotopjka
	kabel protikorozi ochrany
	anodové uzemnění
	stanice katodové ochrany



The energy to lead

2-4.
5 Listu

DOPRAVOPROJEKT Ostrava
spol. s r.o., Ing. Katrin
Žeberová
Masarykovo náměstí 5/5
70200 Ostrava

naše značka
5000926485

vyřizuje
Petr Korběl

datum
09.04.2014

Věc:
III/39810 Podhradí nad Dyjí (km 12,850 - 14,120), zak.č. 140029

K.ú. - p.č.: Podhradí nad Dyjí

Stavebník: Správa a údržba silnic Jihomoravského kraje, p.o., oblast Znojmo, Kotkova 24, 66950 Znojmo

Účel stanoviska: Povolení stavby - stavební režim

RWE GasNet, s.r.o., jako provozovatel distribuční soustavy (PDS) a technické infrastruktury, zastoupený JMP DS, s.r.o., vydává toto stanovisko:

V zájmovém území plánované stavby "III/39810 Podhradí nad Dyjí (km 12,850 - 14,120), zak.č. 140029" se v současné době nenachází podzemní zařízení ve správě JMP DS, s.r.o. a nemáme námitek k vydání územního rozhodnutí a stavebního povolení dle předložené PD.

V případě jakékoliv změny v PD, požadujeme tyto změny předložit k odsouhlasení.
Souhlasíme s projednáním výše uvedené stavby ve zjednodušeném řízení.
Předložená PD byla označena jednacím číslem, datumem a razítkem včetně podpisu.

V rozsahu této stavby souhlasíme s povolením stavby dle zákona 183/2006 Sb. ve znění pozdějších předpisů. Tento souhlas platí pro územní řízení, řízení o územním souhlasu, veřejnoprávní smlouvy pro umístění stavby, zjednodušené územní řízení, ohlášení, stavební řízení, společné územní a stavební řízení, veřejnoprávní smlouvu o provedení stavby nebo oznámení stavebního záměru s certifikátem autorizovaného inspektora.

V zájmovém území se mohou nacházet plynárenská zařízení jiných vlastníků či správců, případně i dlouhodobě nefunkční/neprovozovaná plynárenská zařízení bez dostupných informací o jejich poloze.

Platí pouze pro území vyznačené v příloze tohoto stanoviska a to 24 měsíců ode dne jeho vydání.

JMP DS, s.r.o.

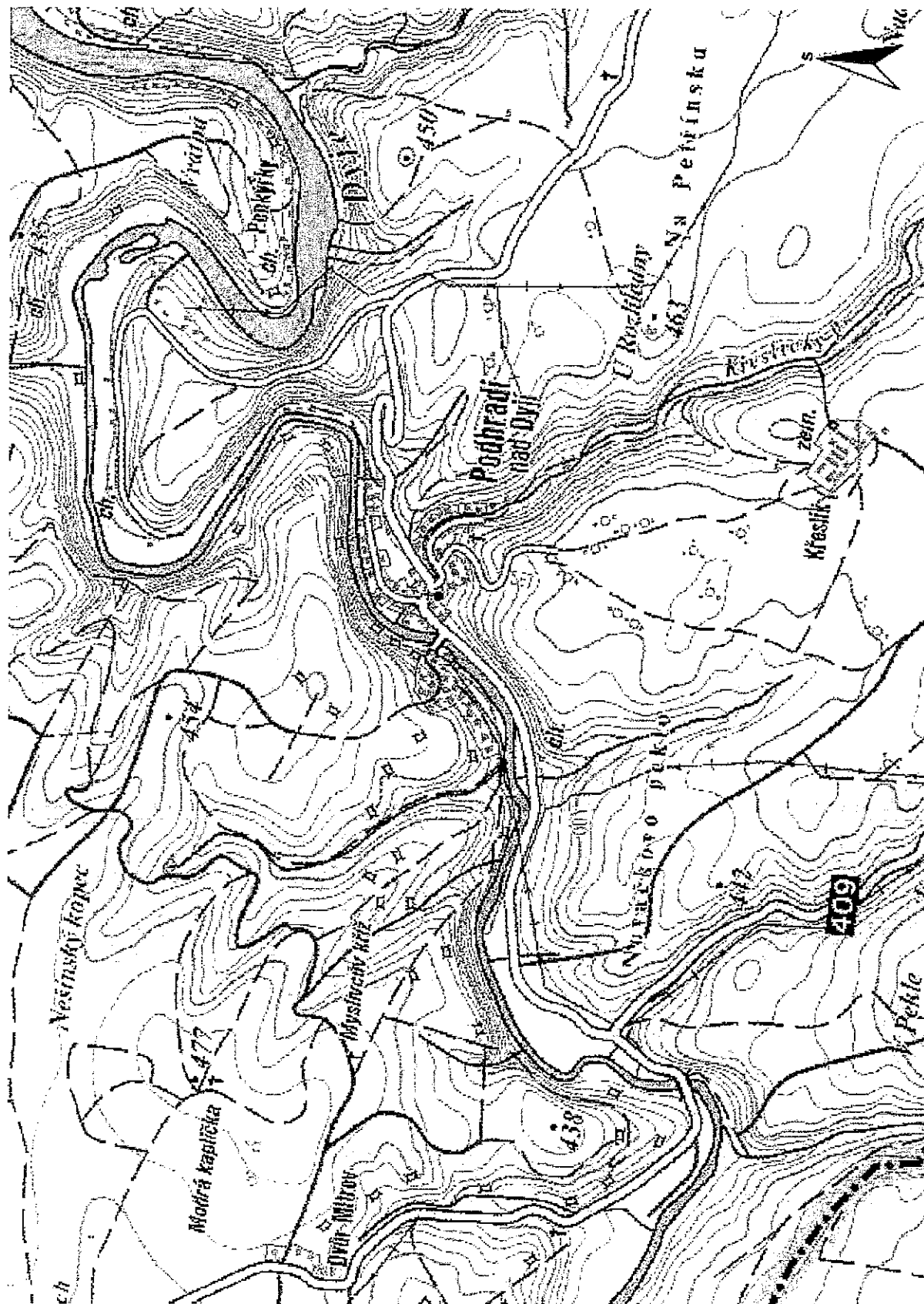
Plynárenská 499/1
602 00 Brno-střed
T +420532221111
F +420545578571
E info_ds@rwe.cz
I www.rwe.cz
IČ: 24850756
DIČ: CZ24850756

Zapsán do obchodního rejstříku:
Krajský soud v Brně
oddíl C, vložka 80638
11.10.2013





Bankovní spojení:
ČSOB a.s.
Číslo účtu: 117502813
Kód banky: 0300

Příloha: Orientační zakres plynárenského zařízení. Tato příloha je nedílnou součástí stanoviska č. 5000926485 ze dne 09.04.2014.

Provozovateľ DS: RWE GasNet, s.r.o.; Stavebník: Správa a údržba silnic Juhomoravského kraja, p.o., oblasť Znojmo, Kotkova 24, 66950 Znojmo. K.ú.: Podhradí nad Dyjí.



Legenda:

<div> <div>linie</div> <div>plynovodu</div> </div>	<div>  </div>	<div> <div>NTL</div> <div>STL</div> <div>VTL</div> <div>WTL</div> </div>	<div> <div>nefunkční</div> <div>výstavba</div> </div>
<div> <div>regulační stanice</div> </div>	<div>  </div>	<div> <div>ochranné zařízení</div> </div>	<div> <div>kabel</div> </div>
<div> <div>elektropřípojka</div> </div>	<div>  </div>	<div> <div>kabel protikorozní ochrany</div> </div>	<div> <div>anodové uzemnění</div> </div>
<div> <div>stanice katodové ochrany</div> </div>	<div>  </div>		

DOPRAVOPROJEKT Ostrava
spol. s r.o., Ing. Katrin
Žeberová
Masarykovo náměstí 5/5
70200 Ostrava

naše značka
5000926485

vyřizuje
Petr Korbel

datum
09.04.2014

Věc:
III/39810 Podhradí nad Dyjí (km 12,850 - 14,120), zak.č. 140029

K.ú. - p.č.: Podhradí nad Dyjí

Stavebník: Správa a údržba silnic Jihomoravského kraje, p.o., oblast Znojmo, Kotkova 24, 66950 Znojmo

Účel stanoviska: Povolení stavby - stavební režim

RWE GasNet, s.r.o., jako provozovatel distribuční soustavy (PDS) a technické infrastruktury, zastoupený JMP DS, s.r.o., vydává toto stanovisko:

V zájmovém území plánované stavby "III/39810 Podhradí nad Dyjí (km 12,850 - 14,120), zak.č. 140029" se v současné době nenachází podzemní zařízení ve správě JMP DS, s.r.o. a nemáme námitek k vydání územního rozhodnutí a stavebního povolení dle předložené PD.

V případě jakékoliv změny v PD, požadujeme tyto změny předložit k odsouhlasení.

Souhlasíme s projednáním výše uvedené stavby ve zjednodušeném řízení.

Předložená PD byla označena jednacím číslem, datem a razítkem včetně podpisu.

V rozsahu této stavby souhlasíme s povolením stavby dle zákona 183/2006 Sb. ve znění pozdějších předpisů. Tento souhlas platí pro územní řízení, řízení o územním souhlasu, veřejnoprávní smlouvy pro umístění stavby, zjednodušené územní řízení, ohlášení, stavební řízení, společné územní a stavební řízení, veřejnoprávní smlouvu o provedení stavby nebo oznámení stavebního záměru s certifikátem autorizovaného inspektora.

V zájmovém území se mohou nacházet plynárenská zařízení jiných vlastníků či správců, případně i dlouhodobě nefunkční/neprovozovaná plynárenská zařízení bez dostupných informací o jejich poloze.

Platí pouze pro území vyznačené v příloze tohoto stanoviska a to 24 měsíců ode dne jeho vydání.

JMP DS, s.r.o.

Plynárenská 499/1
602 00 Brno-střed
T +420532221111
F +420545578571
E info_ds@rwe.cz
I www.rwe.cz
IČ: 24850756
DIČ: CZ24850756

Zapsán do obchodního rejstříku:
Krajský soud v Brně
oddíl C, vložka 80638
11.10.2013

Bankovní spojení:
ČSOB a.s.
Číslo účtu: 117502813
Kód banky: 0300

K této dokumentaci bylo vydáno stanovisko
JMP DS, s.r.o.
č.j. *50026/18* ze dne: *9.4.2014*
Toto razítko slouží pouze k identifikaci předložené
dokumentace a nelze jej považovat za naše stanovisko.

JMP DS, s.r.o.

Plynářská 499/1
602 00 Brno


-56-

ZMĚNA VÝKRESU:

Č. ZMĚNY	PŘEDMĚT ZMĚNY	ZMĚNU PROVEDL	PODPIS	DATUM ZMĚNY

B

SOUŘADNICOVÝ SYSTÉM : JTSK
VÝŠKOVÝ SYSTÉM : B.p.v.

VEDOUCÍ PROJEKTANT - HIP	ING. KLAJMONOVÁ DAGMAR	Klajin	 DOPRAVOPROJEKT OSTRAVA spol. s r.o.	
ZODPOVĚDNÝ PROJEKTANT	ING. KLAJMONOVÁ DAGMAR	Klajin		
VYPRACOVAL	ING. ŽEBEROVÁ KATRIN	Žeborová		
KONTROLOVAL	ING. LEGERSKÝ ZDENĚK	Legs		
KRAJ, MěÚ, ObÚ	JIHOMORAVSKÝ			
OBJEDNATEL, INVESTOR	SPRÁVA A ÚDRŽBA SILNIC JMK,PŘÍSPĚVKOVÁ ORGANIZACE			
NÁZEV AKCE: III/39810 PODHRADÍ NAD DYJÍ (KM 12,850-14,120)			DATUM	04/2014
			FORMÁT	1:50000
NÁZEV OBJEKTU: SOUHRNNÉ ŘEŠENÍ STAVBY			MĚŘÍTKO	3xA4
			STUPEŇ	PDPS
			ZAK. ČÍSLO	140029
NÁZEV VÝKRESU: PŘEHLEDNÁ SITUACE			Č. SOUPRAVY	Č. VÝKRESU 01

K této dokumentaci bylo vydáno stanovisko
JMP DS, s.r.o.
č.j. 500296485 ze dne: 9.2.14
Toto razítko slouží pouze k identifikaci předložené
dokumentace a nelze jej považovat za naše stanovisko.

JMP DS, s.r.o.

Plynářská 499/1
602 00 Brno


- 56 -

ZMĚNA VÝKRESU:

Č. ZMĚNY	PŘEDMĚT ZMĚNY	ZMĚNU PROVEDL	PODPIS	DATUM ZMĚNY

SO 101

SOUŘADNICOVÝ SYSTÉM : JTSK
VÝŠKOVÝ SYSTÉM : B.p.v.

VEDOUČÍ PROJEKTANT - HIP	ING. KLAJMONOVÁ DAGMAR	Klařim	 DOPRAVOPROJEKT OSTRAVA spol. s r.o.	
ZODPOVĚDNÝ PROJEKTANT	ING. KLAJMONOVÁ DAGMAR	Klařim		
VYPRACOVAL	ING. ŽEBEROVÁ KATRIN	Žeborová		
KONTROLOVAL	ING. LEGERSKÝ ZDENĚK	Lej		
KRAJ, MěÚ, ObÚ	JIHOMORAVSKÝ			
OBJEDNATEL, INVESTOR	SPRÁVA A ÚDRŽBA SILNIC JMK, PŘÍSPĚVKOVÁ ORGANIZACE			
NÁZEV AKCE: III/39810 PODHRADÍ NAD DYJÍ (KM 12,850-14,120)			DATUM	04/2014
NÁZEV OBJEKTU: SILNICE III/39810			FORMÁT	26xA4
			MĚŘÍTKO	1:500
			STUPEŇ	PDPS
			ZAK. ČÍSLO	140029
NÁZEV VÝKRESU: SITUACE			Č. SOUPRAVY	Č. VÝKRESU 02

VYJÁDŘENÍ O EXISTENCI SÍTĚ ELEKTRONICKÝCH KOMUNIKACÍ A VŠEOBECNÉ PODMÍNKY OCHRANY SÍTĚ ELEKTRONICKÝCH KOMUNIKACÍ SPOLEČNOSTI TELEFÓNICA CZECH REPUBLIC, A.S.

vydané podle § 101 zákona č. 127/2005 Sb., o elektronických komunikacích a o změně některých souvisejících zákonů (zákon o elektronických komunikacích), ve znění pozdějších předpisů a § 161 zákona č. 183/2006 Sb., o územním plánování a stavebním řádu (stavební zákon) či dle dalších příslušných právních předpisů

Číslo jednací: 547012/14

Číslo žádosti: 0114 097 426

Důvod vydání Vyjádření: Předprojektová příprava, prodej-koupě nemovitosti

Platnost tohoto Vyjádření končí dne: 7. 3. 2016.

Žadatel	DOPRAVOPROJEKT Ostrava spol. s r.o.	
Stavebník	DOPRAVOPROJEKT Ostrava spol. s r.o.	
Název akce	III/39810 Podhradí n. dyjí (km 12,850-14,120)	
Zájmové území	Okres	Znojm
	Obec	Podhradí nad Dyjí
	Kat. území / č. parcely	Podhradí nad Dyjí

Žadatel shora označenou žádostí určil a vyznačil zájmové území, jakož i stanovil důvod pro vydání Vyjádření o existenci sítě elektronických komunikací a Všeobecných podmínek ochrany sítě elektronických komunikací společnosti Telefónica Czech Republic, a.s. (dále jen *Vyjádření*).

Na základě určení a vyznačení zájmového území žadatelem a na základě stanovení důvodu pro vydání *Vyjádření* vydává společnost Telefónica Czech Republic, a.s. (dále jen *Telefónica*) následující *Vyjádření*:

dojde ke střetu

se sítí elektronických komunikací (dále jen *SEK*) společnosti *Telefónica*, jejíž existence a poloha je zakreslena v přiloženém výřezu/výřezích z účelové mapy *SEK* společnosti *Telefónica*. Ochranné pásmo *SEK* je v souladu s ustanovením § 102 zákona č. 127/2005 Sb., o elektronických komunikacích a o změně některých souvisejících zákonů stanoveno rozsahem 1,5 m po stranách krajního vedení *SEK* a není v přiloženém výřezu/výřezích z účelové mapy *SEK* společnosti *Telefónica* vyznačeno (dále jen *Ochranné pásmo*).

(1) *Vyjádření* je platné pouze pro zájmové území určené a vyznačené žadatelem, jakož i pro důvod vydání *Vyjádření* stanovený žadatelem v žádosti.

Žadatel není oprávněn toto *Vyjádření*, jakož i přílohy jež jsou součástí tohoto *Vyjádření*, použít pro účely územního řízení, stavebního řízení, či pro jakékoliv jiné řízení před správním orgánem, kde by mohla být stanovena povinnost žadatele předložit vyjádření vlastníka technické infrastruktury ve smyslu ustanovení § 161 zákona č. 183/2006 Sb. o územním plánování a stavebním řádu.

Vyjádření pozbývá platnosti uplynutím doby platnosti v tomto *Vyjádření* uvedené, změnou rozsahu zájmového území či změnou důvodu vydání *Vyjádření* uvedeného v žádosti, nesplněním povinnosti stavebníka dle bodu (2) tohoto *Vyjádření*, a nebo pokud se žadatel či stavebník bezprostředně před zahájením realizace stavby ve vyznačeném zájmovém území prokazatelně neujistí u společnosti *Telefónica* o tom, zda toto *Vyjádření* v době bezprostředně předcházející zahájení realizace stavby ve vyznačeném zájmovém území stále odpovídá skutečnosti, to vše v závislosti na tom, která ze skutečností rozhodná pro pozbytí platnosti tohoto *Vyjádření* nastane nejdříve.

(2) Stavebník, nebo jím pověřená třetí osoba, je povinen bez zbytečného odkladu poté, kdy zjistil, že jeho záměr, pro který podal shora označenou žádost, je v kolizi se *SEK* a nebo zasahuje do *Ochranného pásma SEK*, nejpozději však před počátkem zpracování projektové dokumentace stavby, která koliduje se *SEK* a nebo zasahuje do *Ochranného pásma SEK*, vyzvat společnost *Telefónica* ke stanovení konkrétních podmínek ochrany *SEK*, případně k přeložení *SEK*, a to prostřednictvím zaměstnance společnosti *Telefónica* pověřeného ochranou sítě - Eva Pyroutková, tel.: +420 602 428 844, e-mail: eva.pyroutkova@telefonica.com (dále jen *POS*).

Číslo jednací: 547012/14

Číslo žádosti: 0114 097 426

(3) Přeložení *SEK* zajistí její vlastník, společnost *Telefónica*. Stavebník, který vyvolal překládku *SEK* je dle ustanovení § 104 odst. 16 zákona č. 127/2005 Sb., o elektronických komunikacích a o změně některých souvisejících zákonů povinen uhradit společnosti *Telefónica* veškeré náklady na nezbytné úpravy dotčeného úseku *SEK*, a to na úrovni stávajícího technického řešení.

(4) Pro účely přeložení *SEK* dle bodu (3) tohoto *Vyjádření* je stavebník povinen uzavřít se společností *Telefónica* Smlouvu o realizaci překládky *SEK*.

(5) Bez ohledu na všechny shora v tomto *Vyjádření* uvedené skutečnosti je stavebník, nebo jím pověřená třetí osoba povinen řídit se Všeobecnými podmínkami ochrany *SEK* společnosti *Telefónica*, které jsou nedílnou součástí tohoto *Vyjádření*.

(6) Společnost *Telefónica* prohlašuje, že žadateli byly pro jím určené a vyznačené zájmové území poskytnuty veškeré, ke dni podání shora označené žádosti, dostupné informace o *SEK*.

(7) Žadateli převzetím tohoto *Vyjádření* vzniká povinnost poskytnuté informace a data užít pouze k účelu, pro který mu byla tato poskytnuta. Žadatel není oprávněn poskytnuté informace a data rozmnožovat, rozšiřovat, pronajímat, půjčovat či jinak užívat bez souhlasu společnosti *Telefónica*. V případě porušení těchto povinností vznikne žadateli odpovědnost vyplývající z platných právních předpisů, zejména předpisů práva autorského.

V případě dotazů k *Vyjádření* lze kontaktovat společnost *Telefónica* na asistenční lince 14 111.

Přílohami *Vyjádření* jsou:

- Všeobecné podmínky ochrany *SEK* společnosti *Telefónica*
- Situační výkres (obsahuje zájmové území určené a vyznačené žadatelem a výřezy účelové mapy *SEK*)
- Informace k podmínkám napojení
- Informace k vytyčení *SEK*

Vyjádření vydala společnost *Telefónica* dne: 7. 3. 2014.



Telefónica Czech Republic, a.s.
Za Brumlovkou 266/2
140 22 Praha 4
DIČ: CZ 60193336

188

Všeobecné podmínky ochrany SEK společnosti Telefónica**I. Obecná ustanovení**

1. Stavebník, nebo jím pověřená třetí osoba, je povinen při provádění jakýchkoliv činností, zejména stavebních nebo jiných prací, při odstraňování havárií a projektování staveb, řídit se platnými právními předpisy, technickými a odbornými normami (včetně doporučených), správnou praxí v oboru stavebnictví a technologickými postupy a učinit veškerá opatření nezbytná k tomu, aby nedošlo k poškození nebo ohrožení sítě elektronických komunikací ve vlastnictví společnosti Telefónica a je výslovně srozuměn s tím, že SEK jsou součástí veřejné komunikační sítě, jsou zajišťovány ve veřejném zájmu a jsou chráněny právními předpisy.

2. Při jakékoliv činnosti v blízkosti vedení SEK je stavebník, nebo jím pověřená třetí osoba, povinen respektovat ochranné pásmo SEK tak, aby nedošlo k poškození nebo zamezení přístupu k SEK. Při křížení nebo souběhu činností se SEK je povinen řídit se platnými právními předpisy, technickými a odbornými normami (včetně doporučených), správnou praxí v oboru stavebnictví a technologickými postupy. Při jakékoliv činnosti ve vzdálenosti menší než 1,5 m od krajního vedení vyznačené trasy podzemního vedení SEK (dále jen PVSEK) nesmí používat mechanizačních prostředků a nevhodného nářadí.

3. Pro případ porušení kterékoliv z povinností stavebníka, nebo jím pověřené třetí osoby, založené Všeobecnými podmínkami ochrany SEK společnosti Telefónica je stavebník, nebo jím pověřená třetí osoba, odpovědný za veškeré náklady a škody, které společnosti Telefónica vzniknou porušením jeho povinností.

4. V případě, že budou zemní práce zahájeny po uplynutí doby platnosti tohoto Vyjádření, nelze toto Vyjádření použít jako podklad pro vytyčení a je třeba požádat o vydání nového Vyjádření.

5. Bude-li žadatel na společnosti Telefónica požadovat, aby se jako účastník správního řízení, pro jehož účely bylo toto Vyjádření vydáno, vzdala práva na odvolání proti rozhodnutí vydanému ve správním řízení, pro jehož účely bylo toto Vyjádření vydáno, je povinen kontaktovat POS.

II. Součinnost stavebníka při činnostech v blízkosti SEK

1. Započetí činnosti je stavebník, nebo jím pověřená třetí osoba, povinen oznámit POS. Oznámení bude obsahovat číslo Vyjádření, k němuž se vztahují tyto podmínky.

2. Před započatím zemních prací či jakékoliv jiné činnosti je stavebník, nebo jím pověřená třetí osoba, povinen zajistit vyznačení tras PVSEK na terénu dle polohopisné dokumentace. S vyznačenou trasou PVSEK prokazatelně seznámí všechny osoby, které budou a nebo by mohly činnosti provádět.

3. Stavebník, nebo jím pověřená třetí osoba, je povinen upozornit jakoukoliv třetí osobu, jež bude provádět zemní práce, aby zjistila nebo ověřila stranovou a hloubkovou polohu PVSEK příčnými sondami, a je srozuměn s tím, že možná odchylka uložení středu trasy PVSEK, stranová i hloubková, činí +/- 30 cm mezi skutečným uložením PVSEK a polohovými údaji ve výkresové dokumentaci.

4. Při provádění zemních prací v blízkosti PVSEK je stavebník, nebo jím pověřená třetí osoba, povinen postupovat tak, aby nedošlo ke změně hloubky uložení nebo prostorového uspořádání PVSEK. Odkryté PVSEK je stavebník, nebo jím pověřená třetí osoba, povinen zabezpečit proti prověšení, poškození a odcizení.

5. Při zjištění jakéhokoliv rozporu mezi údaji v projektové dokumentaci a skutečností je stavebník, nebo jím pověřená třetí osoba, povinen bez zbytečného odkladu přerušit práce a zjištění rozporu oznámit POS. V přerušovaných pracích lze pokračovat teprve poté, co od POS prokazatelně obdržel souhlas k pokračování v pracích.

6. V místech, kde PVSEK vystupuje ze země do budovy, rozváděče, na sloup apod. je stavebník, nebo jím pověřená třetí osoba, povinen vykonávat zemní práce se zvýšenou mírou opatrnosti s ohledem na ubývající krytí nad PVSEK. Výkopové práce v blízkosti sloupů nadzemního vedení SEK (dále jen NVSEK) je povinen provádět v takové vzdálenosti, aby nedošlo k narušení jejich stability, to vše za dodržení platných právních předpisů, technických a odborných norem, správné praxi v oboru stavebnictví a technologických postupů.

7. Při provádění zemních prací, u kterých nastane odkrytí *PVSEK*, je povinen stavebník, nebo jím pověřená třetí osoba před zakrytím *PVSEK* vyzvat *POS* ke kontrole. Zához je oprávněn provést až poté, kdy prokazatelně obdržel souhlas *POS*.

8. Stavebník, nebo jím pověřená třetí osoba, není oprávněn manipulovat s kryty kabelových komor a vstupovat do kabelových komor bez souhlasu společnosti *Telefónica*.

9. Stavebník, nebo jím pověřená třetí osoba, není oprávněn trasu *PVSEK* mimo vozovku přejíždět vozidly nebo stavební mechanizací, a to až do doby, než *PVSEK* řádně zabezpečí proti mechanickému poškození. Stavebník, nebo jím pověřená třetí osoba, je povinen projednat s *POS* způsob mechanické ochrany trasy *PVSEK*. Při přepravě vysokého nákladu nebo mechanizace pod trasou *NVSEK* je stavebník, nebo jím pověřená třetí osoba, povinen respektovat výšku *NVSEK* nad zemí.

10. Stavebník, nebo jím pověřená třetí osoba, není oprávněn na trase *PVSEK* (včetně ochranného pásma) jakkoliv měnit niveletu terénu, vysazovat trvalé porosty ani měnit rozsah a konstrukci zpevněných ploch (např. komunikací, parkovišť, vjezdů aj.).

11. Stavebník, nebo jím pověřená třetí osoba, je povinen manipulační a skladové plochy zřizovat v takové vzdálenosti od *NVSEK*, aby činnosti na/v manipulačních a skladových plochách nemohly být vykonávány ve vzdálenost menší než 1m od *NVSEK*.

12. Stavebník, nebo jím pověřená třetí osoba, je povinen obrátit se na *POS* v průběhu stavby, a to ve všech případech, kdy by i nad rámec těchto Všeobecných podmínek ochrany *SEK* společnosti *Telefónica* mohlo dojít ke střetu stavby se *SEK*.

13. Stavebník, nebo jím pověřená třetí osoba, není oprávněn užívat, přemísťovat a odstraňovat technologické, ochranné a pomocné prvky *SEK*.

14. Stavebník, nebo jím pověřená třetí osoba, není oprávněn bez předchozího projednání s *POS* jakkoliv manipulovat s případně odkrytými prvky *SEK*, zejména s ochrannou skříňí optických spojek, optickými spojkami, technologickými rezervami či jakýmkoliv jiným zařízením *SEK*. Stavebník, nebo jím pověřená třetí osoba, je výslovně srozuměn s tím, že technologická rezerva představuje několik desítek metrů kabelu stočeného do kruhu a ochranou optické spojky je skříň o hraně cca 1m.

15. Stavebník, nebo jím pověřená třetí osoba, je povinen každé poškození či krádež *SEK* neprodleně od okamžiku zjištění takové skutečnosti, oznámit *POS* nebo poruchové službě společnosti *Telefónica*, telefonní číslo 800 184 084, pro oblast Praha lze užít telefonní číslo 241 400 500.

III. Práce v objektech a odstraňování objektů

1. Stavebník, nebo jím pověřená třetí osoba, je povinen před zahájením jakýchkoliv prací v budovách a jiných objektech, kterými by mohl ohrozit stávající *SEK*, prokazatelně kontaktovat *POS* a zajistit u společnosti *Telefónica* bezpečné odpojení *SEK*.

2. Při provádění činností v budovách a jiných objektech je stavebník, nebo jím pověřená třetí osoba, povinen v souladu s právními předpisy, technickými a odbornými normami (včetně doporučených), správnou praxí v oboru stavebnictví a technologickými postupy provést mimo jiné průzkum vnějších i vnitřních vedení *SEK* na omítce i pod ní.

IV. Součinnost stavebníka při přípravě stavby

1. Pokud by činností stavebníka, nebo jím pověřené třetí osoby, k níž je třeba povolení správního orgánu dle zvláštního právního předpisu, mohlo dojít k ohrožení či omezení *SEK*, je stavebník, nebo jím pověřená třetí osoba, povinen kontaktovat *POS* a předložit zakreslení *SEK* do příslušné dokumentace stavby (projektové, realizační, koordinační atp.).

2. V případě, že pro činnosti stavebníka, nebo jím pověřené třetí osoby, není třeba povolení správního orgánu dle zvláštního právního předpisu, je stavebník, nebo jím pověřená třetí osoba, povinen předložit zakreslení trasy *SEK* i s příslušnými kótami do zjednodušené dokumentace (katastrální mapa, plánec), ze které bude zcela patrná míra dotčení *SEK*.

3. Při projektování stavby, rekonstrukce či přeložky vedení a zařízení silových elektrických sítí, elektrických trakcí vlaků a tramvají, nejpozději však před zahájením správního řízení ve věci povolení stavby, rekonstrukce či přeložky vedení a zařízení silových elektrických sítí, elektrických trakcí vlaků a tramvají, je stavebník, nebo jím pověřená třetí osoba, povinen provést výpočet rušivých vlivů, zpracovat ochranná opatření a předat je POS. Stavebník, nebo jím pověřená třetí osoba, není oprávněn do doby, než obdrží od POS vyjádření k návrhu opatření, zahájit činnost, která by mohla způsobit ohrožení či poškození SEK. Způsobem uvedeným v předchozí větě je stavebník, nebo jím pověřená třetí osoba, povinen postupovat také při projektování stavby, rekonstrukce či přeložky produktovodů s katodovou ochranou.

4. Při projektování stavby, při rekonstrukci, která se nachází v ochranném pásmu radiových tras společnosti Telefónica a překračuje výšku 15 m nad zemským povrchem, a to včetně dočasných objektů zařízení staveniště (jeřáby, konstrukce, atd.), nejpozději však před zahájením správního řízení ve věci povolení takové stavby, je stavebník nebo jím pověřená třetí osoba, povinen kontaktovat POS za účelem projednání podmínek ochrany těchto radiových tras. Ochranné pásmo radiových tras v šíři 50m je zakresleno do situačního výkresu. Je tvořeno dvěma podélnými pruhy o šíři 25 m po obou stranách radiového paprsku v celé jeho délce, resp. 25 m kruhem kolem vysílacího radiového zařízení.

5. Pokud se v zájmovém území stavby nachází podzemní silnoproudé vedení (NN) společnosti Telefónica je stavebník, nebo jím pověřená třetí osoba, před zahájením správního řízení ve věci povolení správního orgánu k činnosti stavebníka, nebo jím pověřené třetí osoby, nejpozději však před zahájením stavby, povinen kontaktovat POS.

6. Pokud by navrhované stavby (produktovody, energovody aj.) svými ochrannými pásmy zasahovaly do prostoru stávajících tras a zařízení SEK, či do jejich ochranných pásem, je stavebník, nebo jím pověřená třetí osoba, povinen realizovat taková opatření, aby mohla být prováděna údržba a opravy SEK, a to i za použití mechanizace, otevřeného plamene a podobných technologií.

V. Křížení a souběh se SEK

1. Stavebník, nebo jím pověřená třetí osoba, je povinen v místech křížení PVSEK se sítěmi technické infrastruktury, pozemními komunikacemi, parkovacími plochami, vjezdy atp. ukládat PVSEK v zákonnými předpisy stanovené hloubce a chránit PVSEK chráničkami s přesahem minimálně 0,5 m na každou stranu od hrany křížení. Chráničku je povinen utěsnit a zamezit vnikání nečistot.

2. Stavebník nebo jím pověřená třetí osoba, je výslovně srozuměn s tím, že v případě, kdy hodlá umístit stavbu sjezdu či vjezdu, je povinen stavbu sjezdu či vjezdu umístit tak, aby metalické kabely SEK nebyly umístěny v hloubce menší než 0,6 m a optické nebyly umístěny v hloubce menší než 1 m. V případě, že stavebník, nebo jím pověřená osoba, není schopen zajistit povinnosti dle předchozí věty, je povinen kontaktovat POS.

3. Stavebník, nebo jím pověřená třetí osoba, je povinen základy (stavby, opěrné zdi, podezdívky apod.) umístit tak, aby dodržel minimální vodorovný odstup 1,5 m od krajního vedení, případně kontaktovat POS.

4. Stavebník, nebo jím pověřená třetí osoba, není oprávněn trasy PVSEK znepřístupnit (např. zabetonováním).

5. Stavebník, nebo jím pověřená třetí osoba, je při křížení a souběhu stavby nebo sítí technické infrastruktury s kabelovodem povinen zejména:

- pokud plánované stavby nebo trasy sítí technické infrastruktury budou umístěny v blízkosti kabelovodu ve vzdálenosti menší než 2 m nebo při křížení kabelovodu ve vzdálenosti menší než 0,5 m nad nebo kdekoli pod kabelovodem, předložit POS a následně projednat zakreslení v příčných řezech,
- do příčného řezu zakreslit také profil kabelové komory v případě, kdy jsou sítě technické infrastruktury či stavby umístěny v blízkosti kabelové komory ve vzdálenosti menší než 2 m,
- neumísťovat nad trasou kabelovodu v podélném směru sítě technické infrastruktury,
- předložit POS vypracovaný odborný statický posudek včetně návrhu ochrany tělesa kabelovodu pod stavbou, ve vjezdu nebo pod zpevněnou plochou,
- nezakrývat vstupy do kabelových komor, a to ani dočasně,
- projednat s POS, nejpozději ve fázi projektové přípravy, jakékoliv výkopové práce, které by mohly být vedeny v úrovni či pod úrovní kabelovodu nebo kabelové komory a veškeré případy, kdy jsou trajektorie podvrtní a protlaků ve vzdálenosti menší než 1,5 m od kabelovodu.

Informace k podmínkám napojení

Společnost *Telefónica*, jako vlastník technické infrastruktury, Vám poskytuje dle ustanovení § 161 odst. 1 zákona č. 183/2006 Sb., o územním plánování a stavebním řádu (dále jen stavební zákon) současně s vydáním *Vyjádření* následující informace o podmínkách včasného napojení stavby (objektu) k *SEK* u níž je zájem o služby elektronických komunikací (internet, televize, hlas...).

Pro urychlení a usnadnění napojení Vašeho objektu k *SEK* a následnému zprovoznění požadovaných služeb společností *Telefónica*, kontaktujte, prosím, naše pracoviště Plánování a výstavba sítě, které bude koordinátorem napojení objektu k *SEK*. Podmínkou napojení objektu na *SEK* je splnění technických, ekonomických a správních podmínek napojení v dané lokalitě. Kontaktním pracovníkem pro řešení napojení Vašeho objektu k *SEK* je Tuza Antonín, Jana Babáka 2733 Brno, tel: +420 54 113 2453.

Další užitečné informace:

- V rámci přípravy stavby podejte žádost o vydání územního rozhodnutí, a to včetně výstavby přípojky k *SEK*. V žádosti o vydání územního rozhodnutí je vhodné tuto trasu označit jako stavební objekt - "SO III/39810 Podhradí n. dyjí (km 12,850-14,120) trasa SEK Telefónica Czech Republic, a.s." Trasu kabelu *SEK* a místo napojení na stávající síť společnosti *Telefónica* konzultujte s výše uvedeným kontaktním pracovníkem. Pokud jste již žádost o vydání územního rozhodnutí podali, případně územní rozhodnutí bylo již vydáno bez trasy *SEK*, požádejte o změnu územního rozhodnutí u nové trasy *SEK* nutné pro napojení požadovaných objektů (projednání žádosti o změnu územního rozhodnutí se provádí pouze v rozsahu této změny).
- Dovolujeme si Vás požádat, abyste informovali výše uvedeného kontaktního pracovníka naší společnosti o nabytí právní moci územního rozhodnutí vydaného na stavbu a přípojku vedení *SEK*. V případě potřeby s Vámi společnost *Telefónica*, uzavře smlouvu o postoupení práv a povinností vyplývajících z územního rozhodnutí pro výstavbu přípojky vedení *SEK*.
- Na základě našich zkušeností je výhodné v rámci výstavby objektu provést přípravu pro následné vybudování vnitřních komunikačních rozvodů (např. trubkováním ve zdivu) nebo vybudovat vlastní komunikační rozvody s možností napojení k *SEK*. Dodatečně budované vnitřní rozvody mohou narušit estetický vzhled vybudovaného objektu.
- Dovolujeme si Vás také upozornit na současné právní aspekty plynoucí ze stavebního zákona a vyhlášky č. 137/1998 Sb., o obecných technických požadavcích na výstavbu. Stavba dle ustanovení § 45 odst. 5 této vyhlášky musí umožňovat vstup silnoproudých a komunikačních kabelů do budovy, umístění rozvodných skříní a provedení vnitřních silnoproudých a komunikačních rozvodů až ke koncovým bodům sítě. Vnitřní elektrické rozvody silnoprůdové a komunikační musí splňovat požadavky na zabezpečení proti zneužití.
- Společnost *Telefónica* Vám nabízí předání typového projektu pro realizaci vnitřních rozvodů, koncového bodu sítě a řešení vstupu vedení *SEK* ke koncovému bodu sítě. V případě zájmu o uvedené typové řešení kontaktujte, prosím, výše uvedeného kontaktního pracovníka.
- Pokud uvažujete o odprodeji Vámi budované sítě společnosti *Telefónica* (vztahuje se k síti větších územních celků jako jsou průmyslové zóny, obytné soubory atp.), dovolujeme si Vás upozornit na nezbytnost uzavření smlouvy o smlouvě budoucí kupní ještě před zahájením realizace. Smlouva o smlouvě budoucí kupní bude upravovat především realizační, cenové a platební podmínky budované sítě a také problematiku věcných břemen k dotčeným nemovitostem. Na základě smlouvy o smlouvě budoucí kupní bude následně uzavřena vlastní kupní smlouva. Zpracování projektové dokumentace Vámi budované sítě konzultujte, prosím, s výše uvedeným kontaktním pracovníkem, který pro Vás zajistí nutnou konzultaci technických řešení s odbornými útvary společnosti *Telefónica*.

Aktuální nabídku služeb naší společnosti naleznete na letáčích v prodejnách společnosti *Telefónica*, na telefonní lince 800 02 02 02 nebo na internetových stránkách společnosti www.o2.cz.

Děkujeme za zájem o naše služby a za Vaši budoucí spolupráci při budování sítě a zprovoznění služeb elektronických komunikací ve Vašem objektu.

Informace k vytyčení SEK

V případě požadavku na vytyčení PVSEK společnosti *Telefónica se*, prosím, obraťte na společnosti uvedené níže.

Telefónica Czech Republic, a.s. - středisko Morava jih

se sídlem: Za Brumlovkou 266/2 140 22 Praha 4 - Michle

IČ: 60193336

DIČ: CZ60193336

kontakt: tel: 541131268 obslužná doba po-pa 7 - 15 hod

Vegacom, a.s. - výhradní dodavatel společnosti Telefónica Czech Republic, a.s.

se sídlem: Novodvorská 1010/14, 142 01 Praha 4

IČ: 25788680

DIČ: CZ25788680

kontakt: Luboš Bodzík, mobil: 603855439, e-mail: bodzik@vegacom.cz

Jaromír Kovalčík (pro okres Hodonín), mobil: 725936197, e-mail: kovalcik@vegacom.cz

CONTENT, s.r.o.

se sídlem: Karlov 1246, 594 01 Velké Meziříčí, pobočka: Okružní 28/18, 591 01 Žďár nad Sázavou

IČ: 63492164

DIČ: CZ63492164

kontakt: Martin Kalina, tel/fax: 566521721, mobil: 777702117, e-mail: kalina@content-vm.cz,
vytycenisiti@seznam.cz

ELQA s.r.o.

se sídlem: Blanenská 1340, 664 34 Kuřim

IČ: 49977121

DIČ:

kontakt: Jiří Janout, tel.: 541225579, fax: 541220207, mobil: 777888102, e-mail: janout@elqa.cz

InfoTel

se sídlem: Brno, Novolíšeňská 18, PSČ: 628 00

IČ: 46981071

DIČ: CZ46981071

kontakt: Pavel Drdla, mobil: 725871746, e-mail: pavel_drdla@infotel.cz

Vlček Josef, mobil: 606722446, e-mail: josef_vlcek@infotel.cz

Jiří Novotný, Montáž, údržba a servis tel.sítí - okr. Třebíč, Znojmo

se sídlem: Akad. Práta 524, 675 55 Hrotovice, okr. Třebíč

IČ: 72377259

DIČ:

kontakt: Jiří Novotný, tel.: 568860888, mobil: 777318588, e-mail: novotny.hrotovice@seznam.cz

Josef Joura

se sídlem: Okřešice 53, okres Třebíč, 674 01

IČ: 88282091

DIČ: CZ6312180820

kontakt: Josef Joura, mobil: 602578674, e-mail: josefjoura@seznam.cz

Radim Zabloudil

se sídlem: Tábor 2356/28a, 602 00 Brno - Žabovřesky

IČ: 74899589

DIČ: CZ6210151585

kontakt: Radim Zabloudil, mobil: 602760276, e-mail: radim.zabloudil@seznam.cz

Sitel, spol. s r.o., oblast Brno

se sídlem: Vinohradská 74, 618 00 Brno-Černovice

IČ: 44797320

DIČ: CZ 44797320

kontakt: Vladimír Holík, mobil: 602171192, e-mail: vholik@sitel.cz

Příloha k Vyjádření č.j.: 547012/14

Číslo žádosti: 0114 097 426

STRATEL Telekomunikace s.r.o.

se sídlem: Rozdrojovice 112, 664 34 Brno-venkov

IČ: 26259427

DIČ: CZ26259427

kontakt: Daniel Stráský, tel/fax: 546221222, mobil: 602770022, e-mail: stratel@stratel.cz

TEMO Brno s.r.o

se sídlem: Hutařova 21, 612 00 Brno

IČ: 49436821

DIČ:

kontakt: Milan Král, tel.: 541216221, fax: 541213221, mobil: 602544583, e-mail: vytycenio2@centrum.cz

UniCab, s.r.o.,

se sídlem: Švehlova 44, 664 00 Šlapanice

IČ: 26961873

DIČ: CZ26961873

kontakt: Ing. Karel Kopecký, tel.: 548220344, fax: 548220343, mobil: 775590265, e-mail: kopecky@unicab.cz

SITUAČNÍ VÝKRES - ZÁJMOVÉ ÚZEMÍ



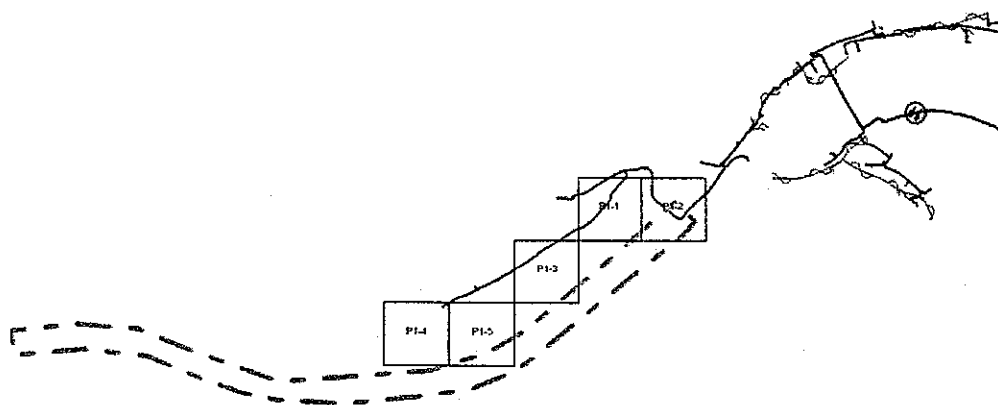
0 500 m

LEGENDA:

--- hranice zájmového území k vyjádření

Telefónica Czech Republic, a.s.
Za Brumlovkou 266/2
140 22 Praha 4
DIČ CZ 60193336
188

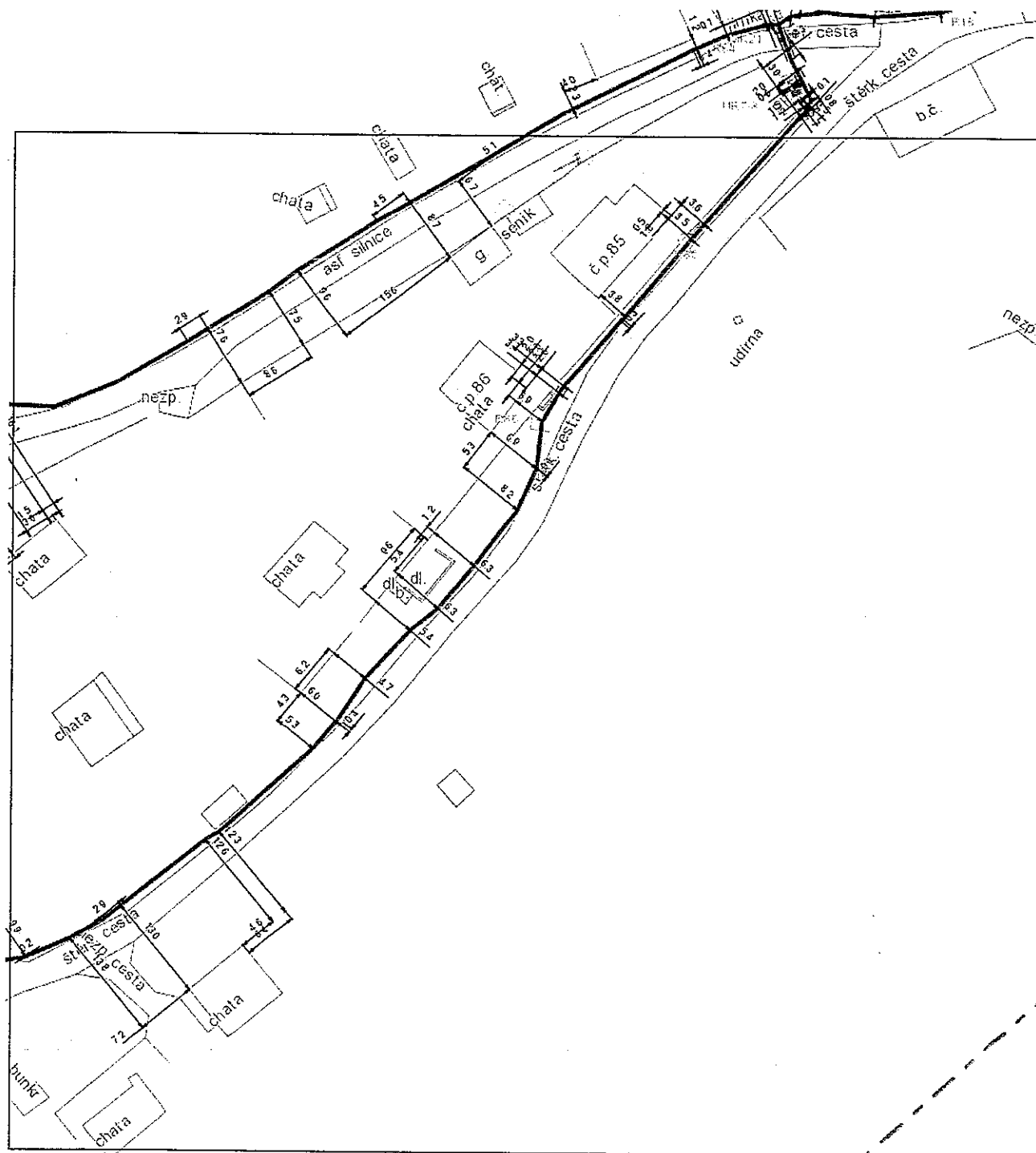
SITUAČNÍ VÝKRES - POLYGON 1



0 500 m

LEGENDA:	
— — — — —	..hranice zájmového území k vyjádření
— — — — —	..in přípojka, území s na přípojkou O2
— — — — —	..zaměřený průběh metalického kabelu
— — — — —	..zaměřený průběh optického kabelu, HDPE trubky nebo souběh optického a metalického kabelu
— — — — —	..nezaměřený průběh metalického kabelu
— — — — —	..nadzemní síť číř
— — — — —	..nezaměřený průběh optického kabelu, HDPE trubky nebo souběh optického a metalického kabelu
RR — — — — —	..radiové síť, ochranné pásmo radiové síť
— — — — —	..nadzemní síť
— — — — —	..neprovázané síť
— — — — —	..podzemní síť číř
— — — — —	..kolektor, kabelovod

SITUAČNÍ VÝKRES - POLYGON 1, list kladu P1-1

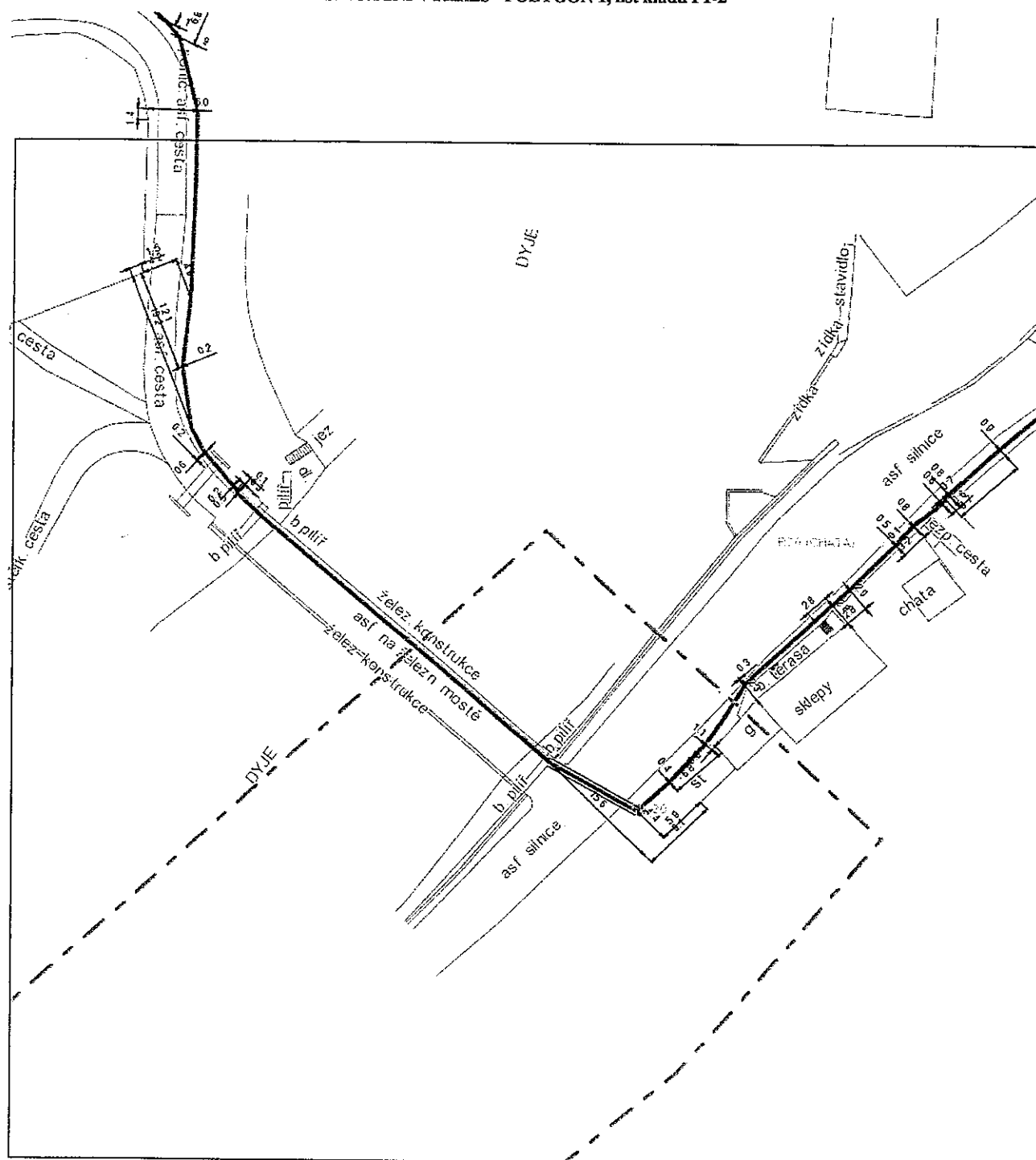


0 25 m

LEGENDA:

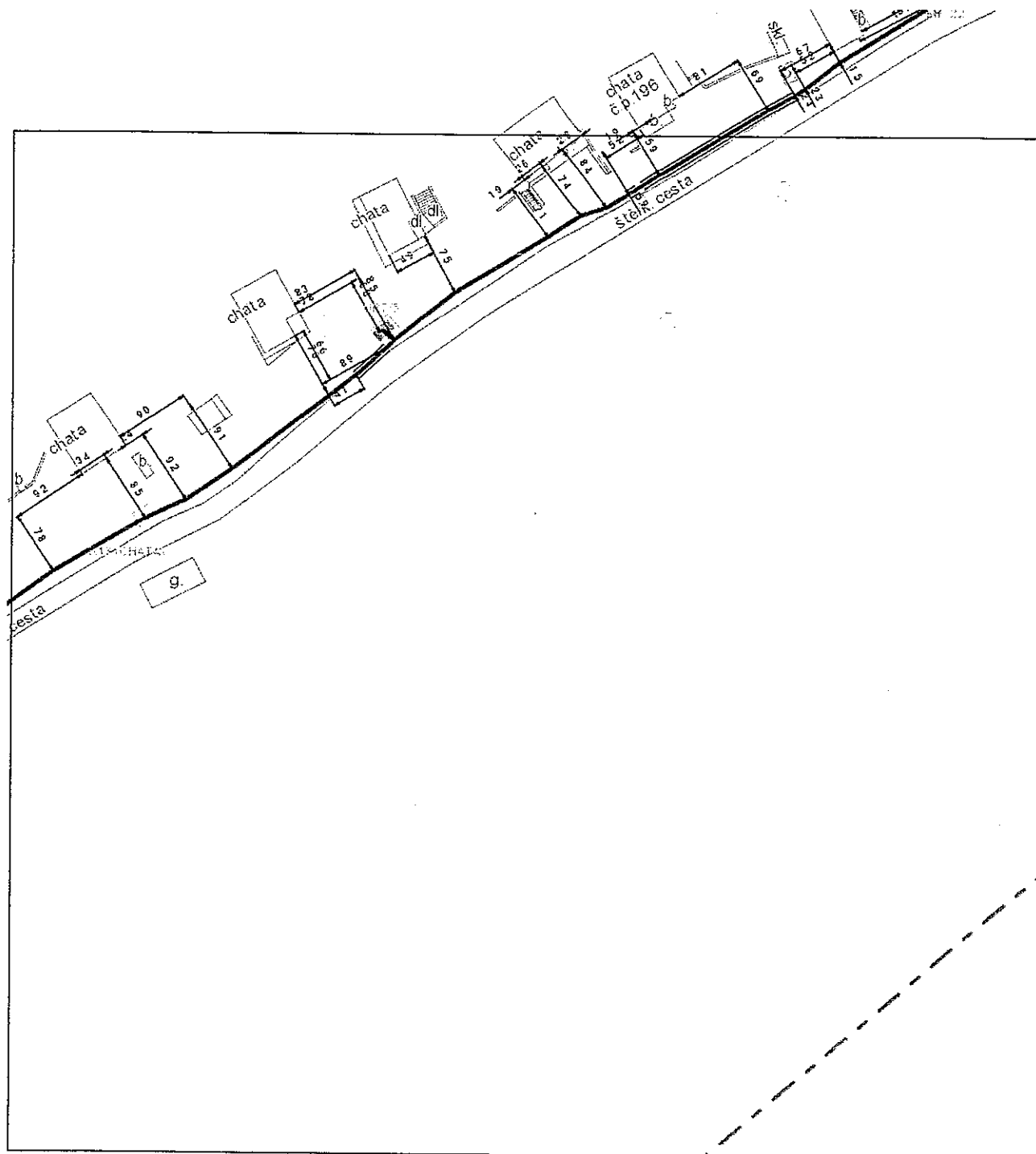
- | | |
|---|---|
| — hranice zájmového území k vyjádření | — nezaměřený průběh optického kabelu, HDPE |
| — nn přípojka, území s nn přípojkou O2 | trubky nebo souběh optického a metalického kabelu |
| — zaměřený průběh metalického kabelu | RR — radiové síť, ochranné pásmo radiové síť |
| — zaměřený průběh optického kabelu, HDPE trubky | — nadzemní síť |
| nebo souběh optického a metalického kabelu | — neprovozovaná síť |
| — nezaměřený průběh metalického kabelu | — podzemní síť cizí |
| — nadzemní síť cizí | |

SITUAČNÍ VÝKRES - POLYGON 1, list kladu P1-2



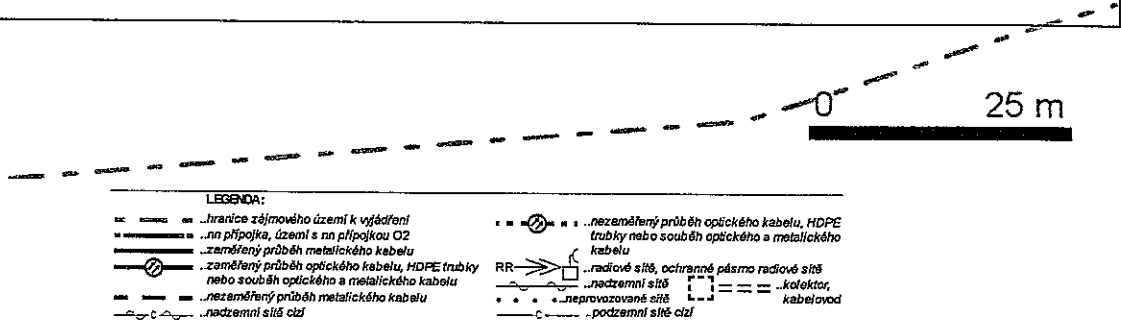
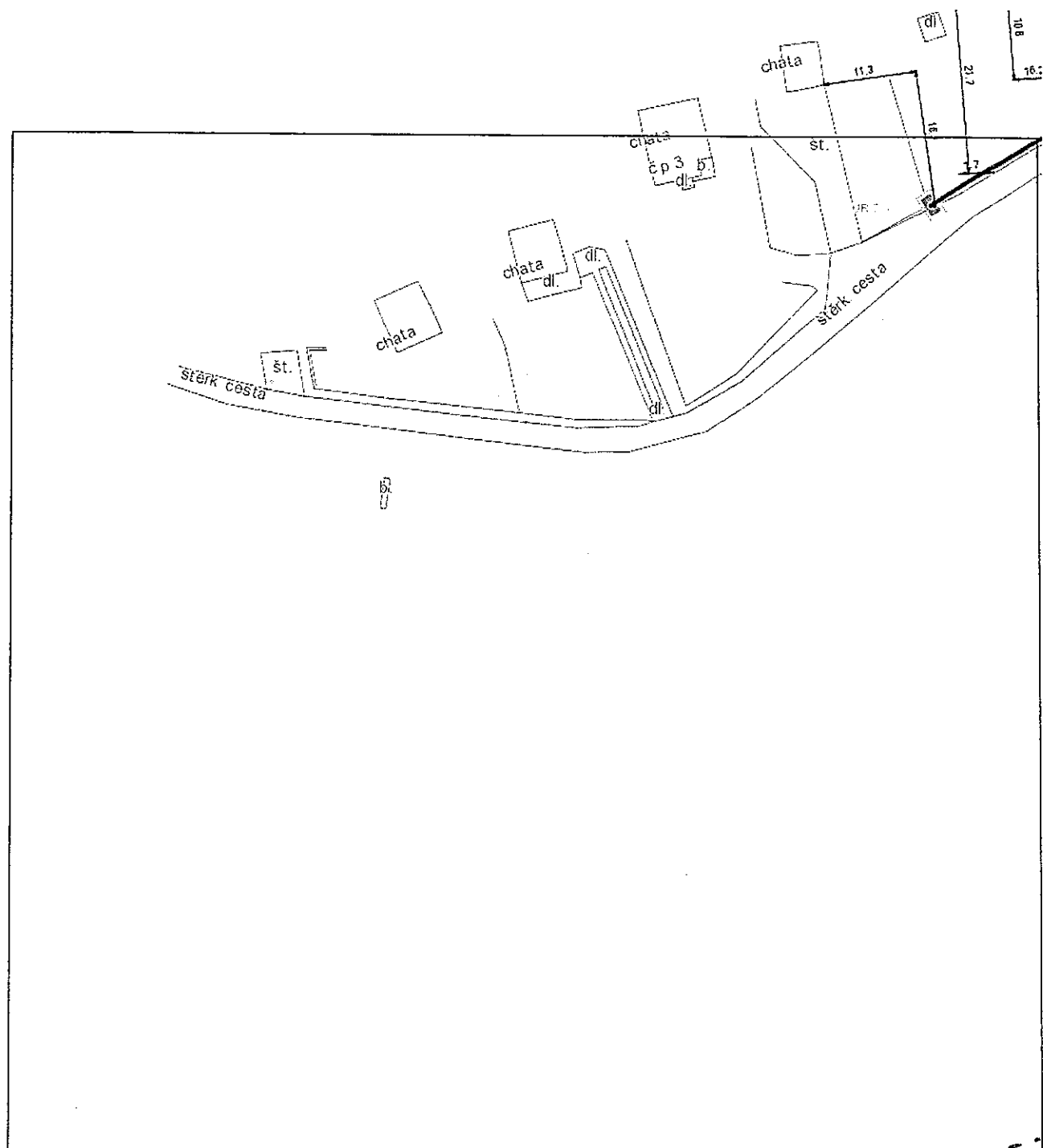
LEGENDA:	
— — — — —	..hranice zájmového území k vyjádření
— — — — —	..nn přípojka, území s nn přípojkou Q2
— — — — —	..zanášející průběh metalického kabelu
— — — — —	..zanášející průběh optického kabelu, HDPE trubky
— — — — —	..nezanášející průběh metalického kabelu
— — — — —	..nadzemní síť cizí
— — — — —	..nezanášející průběh optického kabelu, HDPE trubky nebo souběh optického a metalického kabelu
RR — — — — —	..radiové síť, ochranné pásmo radiové síť
— — — — —	..nadzemní síť
— — — — —	..neprovozované síť
— — — — —	..podzemní síť cizí
— — — — —	..nezanášející průběh optického kabelu, HDPE trubky nebo souběh optického a metalického kabelu
— — — — —	..radiové síť, ochranné pásmo radiové síť
— — — — —	..nadzemní síť
— — — — —	..neprovozované síť
— — — — —	..podzemní síť cizí

SITUAČNÍ VÝKRES - POLYGON 1, list kladu P1-3

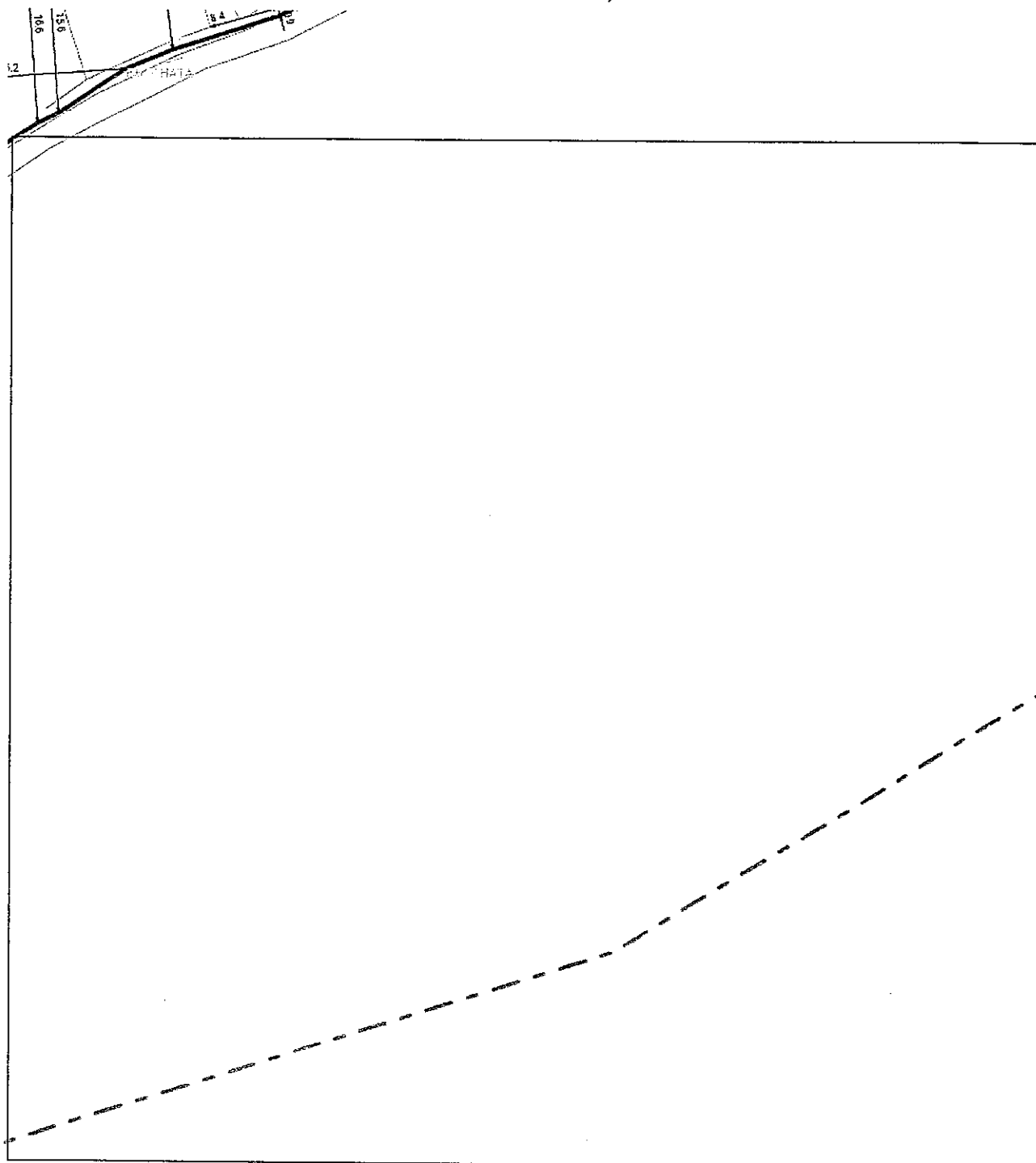


LEGENDA:	
—	..hranice zájmového území k vyjádření
—	..na přípojku, území s na přípojkou O2
—	..zaměřený průběh metalického kabelu
—	..zaměřený průběh optického kabelu, HDPE trubky
—	..nezaměřený průběh metalického kabelu
—	..nadzemní síť cizí
—	..nezaměřený průběh optického kabelu, HDPE trubky nebo souběh optického a metalického kabelu
—	..nadzemní síť
—	..neprovazované síť
—	..podzemní síť cizí
—	..nezaměřený průběh optického kabelu, HDPE trubky nebo souběh optického a metalického kabelu
—	..radiové síť, ochranné pásmo radiové síť
—	..nadzemní síť
—	..kolektor, kabelovod

SITUAČNÍ VÝKRES - POLYGON 1, list kladu P1-4



SITUAČNÍ VÝKRES - POLYGON 1, list kladu P1-5



0 25 m

LEGENDA:	
—	..hranice zájmového území k vyjádření
—	..nn přípojka, území s nn přípojkou O2
—	..zeměměřený průběh metalického kabelu
—	..zeměměřený průběh optického kabelu, HDPE trubky nebo souběh optického a metalického kabelu
—	..nezaměřený průběh metalického kabelu
—	..nadzemní síť cizí
—	..nezaměřený průběh optického kabelu, HDPE trubky nebo souběh optického a metalického kabelu
RR	..radiové síť, ochranné pásmo radiové síť
—	..nadzemní síť
—	..neprovozovaná síť
—	..podzemní síť cizí
—	..nezaměřený průběh optického kabelu, HDPE trubky nebo souběh optického a metalického kabelu
—	..kolektor, kabelovod

**VYJÁDŘENÍ O EXISTENCI SÍTĚ ELEKTRONICKÝCH KOMUNIKACÍ
A VŠEOBECNÉ PODMÍNKY OCHRANY SÍTĚ ELEKTRONICKÝCH KOMUNIKACÍ
SPOLEČNOSTI TELEFÓNICA CZECH REPUBLIC, A.S.**

vydané podle § 101 zákona č. 127/2005 Sb., o elektronických komunikacích a o změně některých souvisejících zákonů (zákon o elektronických komunikacích), ve znění pozdějších předpisů a § 161 zákona č. 183/2006 Sb., o územním plánování a stavebním řádu (stavební zákon) či dle dalších příslušných právních předpisů

Číslo jednací: 561080/14

Číslo žádosti: 0114 110 309

Důvod vydání Vyjádření: Stavební řízení

Platnost tohoto Vyjádření končí dne: 26. 3. 2016.

Žadatel	DOPRAVOPROJEKT Ostrava spol. s r.o.	
Stavebník	DOPRAVOPROJEKT Ostrava spol. s r.o.	
Název akce	III/39810 Podhradí nad Dyjí	
Zájmové území	Okres	Znojmo
	Obec	Podhradí nad Dyjí
	Kat. území / č. parcely	Podhradí nad Dyjí

Žadatel shora označenou žádostí určil a vyznačil zájmové území, jakož i stanovil důvod pro vydání Vyjádření o existenci sítě elektronických komunikací a Všeobecných podmínek ochrany sítě elektronických komunikací společnosti Telefónica Czech Republic, a.s. (dále jen *Vyjádření*).

Na základě určení a vyznačení zájmového území žadatelem a na základě stanovení důvodu pro vydání *Vyjádření* vydává společnost Telefónica Czech Republic, a.s. (dále jen *Telefónica*) následující *Vyjádření*. **Nedojde ke střetu s podzemním vedením** sítě elektronických komunikací (dále jen *PVSEK*) společnosti *Telefónica*. Na žadatelem určeném a vyznačeném zájmovém území se nevyskytuje *PVSEK* společnosti *Telefónica*. Pokud se v žadatelem určeném a vyznačeném zájmovém území vyskytuje nadzemní vedení sítě elektronických komunikací (dále jen *NVSEK*), je součástí sítě elektronických komunikací (dále jen *SEK*) a požívá stejnou právní ochranu jako *SEK*. Pokud se na žadatelem určeném a vyznačeném zájmovém území vyskytují budovy a jiné objekty, je žadatel srozuměn s tím, že v takových budovách a jiných objektech se mohou nacházet vnitřní komunikační rozvody, které jsou součástí *SEK* a mají stejnou právní ochranu jako *SEK*.

Stavebník, nebo jím pověřená třetí osoba, je povinen obrátit se na pracovníka společnosti *Telefónica* pověřeného ochranou sítě - **Eva Pyroutková**, tel.: +420 602 428 844, e-mail: eva.pyroutkova@telefonica.com (dále jen *POS*) v každé situaci, kdy hrozí poškození vedení *SEK*, resp. kolize stavby se *SEK*.

(1) *Vyjádření* je platné pouze pro zájmové území určené a vyznačené žadatelem, jakož i pro důvod vydání *Vyjádření* stanovený žadatelem v žádosti.

Vyjádření pozbývá platnosti uplynutím doby platnosti v tomto *Vyjádření* uvedené, změnou rozsahu zájmového území či změnou důvodu vydání *Vyjádření* uvedeného v žádosti, nesplněním povinnosti stavebníka dle bodu (2) tohoto *Vyjádření*, a nebo pokud se žadatel či stavebník bezprostředně před zahájením realizace stavby ve vyznačeném zájmovém území prokazatelně neujistí u společnosti *Telefónica* o tom, zda toto *Vyjádření* v době bezprostředně předcházející zahájení realizace stavby ve vyznačeném zájmovém území stále odpovídá skutečnosti, to vše v závislosti na tom, která ze skutečností rozhodná pro pozbytí platnosti tohoto *Vyjádření* nastane nejdříve.

(2) Bez ohledu na všechny shora v tomto *Vyjádření* uvedené skutečnosti je stavebník, nebo jím pověřená třetí osoba povinen řídit se Všeobecnými podmínkami ochrany *SEK* společnosti *Telefónica*, které jsou nedílnou součástí tohoto *Vyjádření*.

(3) Společnost *Telefónica* prohlašuje, že žadateli byly pro jím určené a vyznačené zájmové území poskytnuty veškeré, ke dni podání shora označené žádosti, dostupné informace o *SEK*.

Číslo jednací: 561080/14

Číslo žádosti: 0114 110 309

(4) Žadateli převzetím tohoto *Vyjádření* vzniká povinnost poskytnuté informace a data užít pouze k účelu, pro který mu byla tato poskytnuta. Žadatel není oprávněn poskytnuté informace a data rozmnožovat, rozšiřovat, pronajímat, půjčovat či jinak užívat bez souhlasu společnosti *Telefónica*. V případě porušení těchto povinností vznikne žadateli odpovědnost vyplývající z platných právních předpisů, zejména předpisů práva autorského.

V případě dotazů k *Vyjádření* lze kontaktovat společnost *Telefónica* na asistenční lince 14 111.

Přílohami *Vyjádření* jsou:

- Všeobecné podmínky ochrany *SEK* společnosti *Telefónica*
- Situační výkres (obsahuje zájmové území určené a vyznačené žadatelem a výřezy účelové mapy *SEK*)

Vyjádření vydala společnost *Telefónica* dne: 26. 3. 2014.



Telefónica Czech Republic, a.s.
Za Brumlovkou 266/2
140 22 Praha 4
DIČ CZ 60193336



Všeobecné podmínky ochrany SEK společnosti Telefónica**I. Obecná ustanovení**

1. Stavebník, nebo jím pověřená třetí osoba, je povinen bez zbytečného odkladu poté, kdy zjistil, že jeho záměr, pro který podal shora označenou žádost, je v kolizi se SEK a nebo zasahuje do ochranného pásma SEK, nejpozději však před počátkem zpracování projektové dokumentace stavby, která koliduje se SEK a nebo zasahuje do ochranného pásma SEK, vyzvat společnost Telefónica ke stanovení konkrétních podmínek ochrany SEK a k přeložení SEK, a to prostřednictvím POS.

2. Nastane-li skutečnost uvedená v bodu 1., zajistí přeložení SEK její vlastník, společnost Telefónica. Pro účely přeložení SEK je stavebník povinen uzavřít se společností Telefónica Smlouvu o realizaci překládky SEK.

3. Stavebník, nebo jím pověřená třetí osoba, je povinen při provádění jakýchkoliv činností, zejména stavebních nebo jiných prací, při odstraňování havárií a projektování staveb, řídit se platnými právními předpisy, technickými a odbornými normami (včetně doporučených), správnou praxí v oboru stavebnictví a technologickými postupy a učinit veškerá opatření nezbytná k tomu, aby nedošlo k poškození nebo ohrožení SEK ve vlastnictví společnosti Telefónica a je výslovně srozuměn s tím, že SEK je součástí veřejné komunikační sítě, je zajišťována ve veřejném zájmu a je chráněna právními předpisy. Ochranné pásmo podzemního komunikačního vedení činí 1,5 m po stranách krajního vedení.

4. Při projektování výstavby, rekonstrukce či přeložky vedení a zařízení silových elektrických sítí, elektrických trakcí vlaků a tramvají je stavebník, nebo jím pověřená třetí osoba, povinen před zahájením řízení na správním úřadě kontaktovat pracovníka POS ve věci posouzení nebezpečných a rušivých vlivů. Obdobně je stavebník nebo jím pověřený subjekt povinen postupovat při projektování výstavby, rekonstrukce či přeložky produktovodů s katodovou ochranou.

5. Stavebník, nebo jím pověřená třetí osoba, je povinen každé poškození či krádež SEK neprodleně od okamžiku zjištění takové skutečnosti, oznámit POS nebo poruchové službě společnosti Telefónica, telefonní číslo 800 184 084, pro oblast Praha lze užít telefonní číslo 241 400 500.

6. Bude-li žadatel na společnosti Telefónica požadovat, aby se jako účastník správního řízení, pro jehož účely bylo toto Vyjádření vydáno, vzdala práva na odvolání proti rozhodnutí vydanému ve správním řízení, pro jehož účely bylo toto Vyjádření vydáno, je povinen kontaktovat POS.

II. Součinnost stavebníka při činnostech v blízkosti SEK

1. Při jakékoliv činnosti v blízkosti vedení SEK je stavebník, nebo jím pověřená třetí osoba, povinen respektovat ochranné pásmo SEK tak, aby nedošlo k poškození nebo zamezení přístupu k SEK.

2. Na trasách PVSEK do vzdálenosti 1,5 m od krajního vedení trasy nesmí stavebník, nebo jím pověřená třetí osoba, provádět žádné terénní úpravy. Nad trasami SEK musí nechat volný prostor.

3. Stavebník, nebo jím pověřená třetí osoba, není oprávněn na trase PVSEK (včetně ochranného pásma) jakkoliv měnit niveletu terénu, vysazovat trvalé porosty ani měnit rozsah a konstrukci zpevněných ploch (např. komunikací, parkovišť, vjezdů aj.).

4. Stavebník, nebo jím pověřená třetí osoba, je povinen výkopové práce v blízkosti sloupů NVSEK provádět v takové vzdálenosti, aby nedošlo k narušení jejich stability, to vše za dodržení platných právních předpisů, technických a odborných norem (včetně doporučených), správné praxi v oboru stavebnictví a technologických postupů.

5. Při přepravě vysokého nákladu nebo mechanizace pod trasou NVSEK je stavebník, nebo jím pověřená třetí osoba, povinen respektovat výšku vedení nad zemí, případně potřebnou změnu výšky vedení projednat s POS.

6. Stavebník, nebo jím pověřená třetí osoba, je povinen manipulační a skladové plochy zřizovat v takové vzdálenosti od NVSEK, aby činnosti na/v manipulačních a skladových plochách nemohly být vykonávány ve vzdálenost menší než 1m od NVSEK.

Příloha k Vyjádření č.j.: 561080/14


Číslo žádosti: 0114 110 309

7. Stavebník, nebo jím pověřená třetí osoba, není oprávněn užívat, přemísťovat a odstraňovat technologické, ochranné a pomocné prvky *SEK*.

III. Práce v objektech a odstraňování objektů

1. Při provádění činností v budovách a jiných objektech je stavebník, nebo jím pověřená třetí osoba, povinen v souladu s právními předpisy, technickými a odbornými normami (včetně doporučených), správnou praxí v oboru stavebnictví a technologickými postupy provést mimo jiné průzkum vnějších i vnitřních vedení *SEK* na omítce i pod ní.

SITUAČNÍ VÝKRES - ZÁJMOVÉ ÚZEMÍ



0 500 m

LEGENDA:

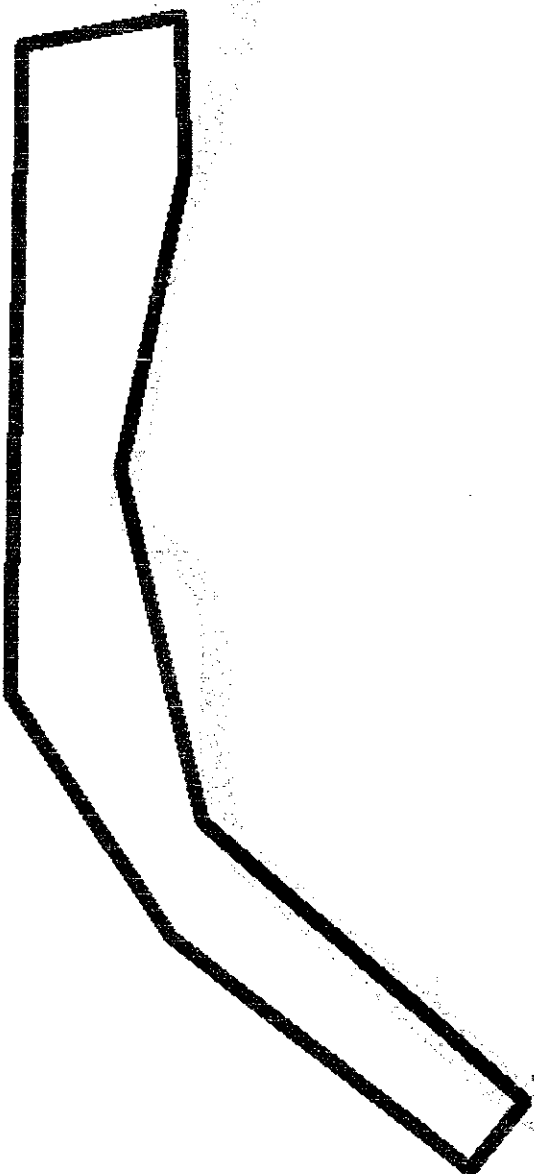
- ..hranice zájmového území k vyjádření
- (Z) — ..zaměřený průběh metalického kabelu
- (Z) — ..zaměřený průběh optického kabelu, HDPE trubky
nebo souběh optického a metalického kabelu
- (Z) --- ..nezaměřený průběh metalického kabelu
- (Z) --- ..nezaměřený průběh optického kabelu, HDPE
trubky nebo souběh optického a metalického
kabelu
- RR >>> < < < ..radiové síť, ochranné pásmo radiové sítě
- C — ..nadzemní síť
- C — ..nadzemní síť cizí
- C — ..podzemní síť cizí
-neprovozané síť
- nn — ..nn přípojka, území s nn přípojkou O2
- = = = ..kolektor, kabelovod

Telefónica Czech Republic, a.s.
Za Brumlovkou 266/2
140 22 Praha 4
DIČ: CZ 60193336

188

[Handwritten signature]

ZÁJMOVÉ ÚZEMÍ

Podhradí
nad Dyjí

V obci Podhradí nad Dyjí
VAS divize Znojmo
neprovozuje žádné zařízení.

Z. 7.643/14/194

V ZAKRESLENÉM STAVENÍŠTI
SE NENACHÁZÍ ŽÁDNÉ ZAŘÍZENÍ
PROVOZOVANÉ DIVIZÍ ZNOJMO
VODÁRENSKÉ AKCIOVÉ SPOLEČNOSTI, a.s.

Podhradí nad Dyjí, 04.04.2014

VODÁRENSKÁ AKCIOVÁ SPOLEČNOST, a.s.
Soběslavská 820/156, 638 01 Brno
divize Znojmo
Kotkova 20, 670 25 Znojmo

M. Holý

Č.j. 813/15/14

V obci PODHRADÍ NAD DYJÍ
 VAS divize Znojmo
 neprovozuje žádné zařízení.

Souhlasíme s opravou vozovky

24.04.2014

VODÁRENSKÁ AKCIOVÁ SPOLEČNOST, a.s.
 Soběšická 820/156, 638 01 Brno
 divize Znojmo
 Kotkova 20, 670 25 Znojmo
 3


Upřesnění

ZMĚNA VÝKRESU:

Č. ZMĚNY	PŘEDMĚT ZMĚNY	ZMĚNU PROVEDL	PODPIS	DATUM ZMĚNY

B

SOUŘADNICOVÝ SYSTÉM : JTSK
 VÝŠKOVÝ SYSTÉM : B.p.v.

VEDOUČÍ PROJEKTANT - HIP	ING. KLAJMONOVÁ DAGMAR	Klajin	 DOPRAVOPROJEKT OSTRAVA spol. s r.o.	
ZODPOVĚDNÝ PROJEKTANT	ING. KLAJMONOVÁ DAGMAR	Klajin		
VYPRACOVAL	ING. ŽEBEROVÁ KATRIN	Žeborová		
KONTROLOVAL	ING. LEGERSKÝ ZDENĚK	Legs		
KRAJ, MěÚ, ObÚ	JIHOMORAVSKÝ			
OBJEDNATEL, INVESTOR	SPRÁVA A ÚDRŽBA SILNIC JMK,PŘÍSPĚVKOVÁ ORGANIZACE			
NÁZEV AKCE: III/39810 PODHRADÍ NAD DYJÍ (KM 12,850-14,120) NÁZEV OBJEKTU: SOUHRNNÉ ŘEŠENÍ STAVBY			DATUM	04/2014
			FORMÁT	1:50000
			MĚŘÍTKO	3xA4
			STUPEŇ	PDPS
			ZAK. ČÍSLO	140029
NÁZEV VÝKRESU: PŘEHLEDNÁ SITUACE			Č. SOUPRAVY	Č. VÝKRESU 01

MINISTERSTVO OBRANY ČR
Agentura hospodaření s nemovitým majetkem
Odbor územní správy majetku Brno
Svatoplukova 84, PSČ 615 00 Brno – Židenice, datová schránka hjyaavk

Sp.zn.: 43794/2014-6440-OÚZ-BR

V Brně dne: 11. dubna 2014

Výtisk číslo: 1

Počet listů: 1

DOPRAVOPROJEKT OSTRAVA, spol. s r.o.
Masarykovo nám. 5/5

70200 O S T R A V A

**Věc: "III/39810 Podhradí n.Dyjí (km 12,850 - 14,120), zak. č. 140029
(vyjádření k existenci inženýrských sítí – stanovisko k předprojektové přípravě)"**

Ve smyslu § 175 zákona č.183/2006 Sb. o územním plánování a stavebním řádu (stavební zákon) a zákona č.222/1999 Sb. o zajišťování obrany České republiky v platných zněních a v souladu s rezortními předpisy (na teritoriu okresů Brno-město, Brno-venkov, Blansko, Břeclav, Hodonín, Kroměříž, Prostějov, Třebíč, Uherské Hradiště, Vyškov, Zlín, Znojmo a Bruntál, Frýdek-Místek, Jeseník, Karviná, Nový Jičín, Olomouc, Opava, Ostrava, Přerov, Šumperk, Vsetín) bylo provedeno vyhodnocení výše uvedené akce.

Ministerstvo obrany

zastoupené Odborem územní správy majetku Brno Agentury hospodaření s nemovitým majetkem, jako věcně a místně příslušným ve smyslu zákona č. 222/1999 Sb., jehož jménem jedná ředitel Odboru územní správy majetku Brno Agentury hospodaření s nemovitým majetkem Ing. Jaroslav Valchář na základě pověření ministra obrany čj. 2499/2013-1140 ze dne 17.12.2013 ve smyslu § 7, odst.2 zákona č.219/2000 Sb.

vydává následující stanovisko:

V řešené lokalitě úpravy krytu vozovky silnice v k. ú. Podhradí nad Dyjí neevidujeme inženýrské sítě a podzemní telekomunikační vedení ve vlastnictví MO-ČR. Pro vydání závazného stanoviska Ministerstva obrany k dané akci v rámci územního a stavebního řízení je nutné předložit projektovou dokumentaci Odboru územní správy majetku Brno Agentury hospodaření s nemovitým majetkem.

Upozorňujeme:

- zatíží-li předmětná stavba nemovitosti ve vlastnictví státu, s nimiž přísluší hospodařit Ministerstvu obrany, musí být každé takovéto zatížení /omezení vlastnických práv/ v souladu se zákonem, vždy v předstihu před řízením předem projednáno s Odborem územní správy majetku Brno Agentury hospodaření s nemovitým majetkem ve smyslu zákona č. 183/2006 Sb., o územním plánování a stavebním řádu (stavební zákon).



ARCHEOLOGICKÝ ÚSTAV
AKADEMIE VĚD ČESKÉ REPUBLIKY, BRNO, v. v. i.
KRÁLOVOPOLSKÁ 147
612 00 BRNO
<http://www.arub.cz>

3-1.

Dopravoprojekt Ostrava spol. s r. o.
Masarykovo nám. 5
702 00 Ostrava

Váš dopis značky

ze dne
25. 3. 2014

Naše značka
1318/14

Vyřizuje
Mgr. Lenka
Macháňová

V Brně dne
7. 4. 2014


Vyjádření k projektové dokumentaci ke stavebnímu řízení pro stavbu „III/39810 Podhradí n. Dyjí (km 12,850 – 14,120)“, zák. č. 140029, okr. Znojmo

Archeologický ústav Akademie věd ČR, Brno, v. v. i., nemá k výše uvedené stavbě námitek. Upozorňujeme však, že se uskuteční na území s archeologickými nálezy, které je chráněno jako veřejný zájem podle zvláštních právních předpisů (zejména dle § 22, odst. 2 zákona č. 20/1987 Sb., o státní památkové péči, v platném znění). Má-li docházet při provádění stavební činnosti na dotčeném území k jakýmkoli zásahům pod povrch terénu (hloubení výkopů apod.), je třeba předpokládat narušení nebo odkrytí archeologických nálezů a situací, čímž vzniká nutnost provedení záchranného archeologického výzkumu. Z výše uvedeného zákonného ustanovení pak stavebníkovi vyplývají následující povinnosti:

Stavebník je dle § 22 zákona č. 20/1987 Sb., o státní památkové péči, v platném znění povinen písemně ohlásit termín zahájení zemních prací již od doby přípravy stavby, nejpozději však s předstihem 30 dnů před započatím Archeologickému ústavu Akademie věd ČR, Brno, v. v. i., a umožnit jemu nebo oprávněné organizaci provedení záchranného archeologického výzkumu na dotčeném území. Výzkum je prováděn na základě dohody uzavřené mezi investorem stavby a Archeologickým ústavem AV ČR nebo oprávněnou organizací. Úhrada nákladů záchranného archeologického výzkumu se řídí ustanovením § 22, odst. 2 zákona č. 20/1987 Sb., o státní památkové péči, v platném znění.

S pozdravem

ARCHEOLOGICKÝ ÚSTAV
AV ČR, BRNO, v.v.i.
612 00 Brno, Královopolská 147


doc. PhDr. Pavel Kouřil, CSc.
ředitel

Formulář Oznámení stavební činnosti Archeologickému ústavu AV ČR:
<http://www.arub.cz/informace-pro-stavebniky.html>

Telefon	FAX	e-mail	IČO, DIČ	Bank. spojení: ČSOB Brno-město
541 514 101	541 514 123	sekretariat@arub.cz	68081758	240602780/0300
			CZ68081758	



Hasičský záchranný sbor Jihomoravského kraje

Územní odbor Znojmo
Pražská 83, 669 02 Znojmo

3-2.

Ev. č. : HSBM-10-109-1/7-POKŘ-2014

Znojmo 7. 4. 2014
Výtisk číslo: 1
Počet listů: 1
Přílohy: -

Správa a údržba silnic Jihomoravského
kraje, příspěvková organizace kraje
Žerotínovo náměstí 449/5
602 00 Brno

Závazné stanovisko dotčeného orgánu na úseku požární ochrany


Vyřizuje za HZS: nrap. Tomáš Korytář, ☎: 950645126, fax: 950 645 102, e-mail: tomas.korytak@firebrno.cz

Název stavby: III/39810 Podhradí n. Dyjí (km 12,850-14,120)
Místo stavby: Podhradí nad Dyjí
Stavebník: SÚS JmK, pok, Žerotínovo náměstí 449/5, 602 00 Brno - Veverí
Projektant : DOPRAVOPROJEKT Ostrava spol. s r.o.
Předložený druh dokumentace: Stavební řízení

Jedná se o úpravu krytu vozovky silnice III/39810 v km 12,850-14,120.

Hasičský záchranný sbor Jihomoravského kraje v souladu s ustanovením § 31 odst. 1 písm. b) zákona č. 133/1985 Sb., o požární ochraně, ve znění pozdějších předpisů posoudil projektovou dokumentaci předloženou dne 28. 3. 2014. K výše uvedené dokumentaci vydává

souhlasné stanovisko


plk. Ing. Ján Novosad
ředitel územního odboru Znojmo
HZS Jihomoravského kraje

HZS Jihomoravského kraje
územní odbor Znojmo
669 03 Znojmo, Pražská 83
-11-

3-3.

2 Listy

KRAJSKÁ HYGIENICKÁ STANICE
JIHOMORAVSKÉHO KRAJE se sídlem v Brně,
Jeřábkova 4, 602 00 BRNO

Číslo jednací: KHSJM 13377/2014/ZN/HOK
Spisová značka: S-KHSJM 1044/2014

K podání: KHSJM 12467/2014/ZN/HOK
Oprávněná úřední osoba: Grossova Alice, ÚP Znojmo
Tel: 515 213 713
Fax: 515 213 753
Email: alice.grossova@khsbrno.cz

Dopravoprojekt Ostrava
Masarykovo nám. 5
Ostrava 702 00

Znojmo dne 1.4.2014

Podhradí nad Dyjí, III/39810, km 12,85 - 14,12, úprava vozovky – závazné stanovisko ke stavebnímu řízení

Žadatel: Dopravoprojekt Ostrava, Masarykovo nám. 5, Ostrava 702 00

Investor: Správa a údržba silnic Jm kraje, p.o., Žerotínovo nám. 3/5, Brno 601 82

Krajská hygienická stanice Jihomoravského kraje se sídlem v Brně, Jeřábkova 4, Brno jako dotčený správní úřad podle § 82 odst. 2 písm. i) zákona č. 258/2000 Sb., o ochraně veřejného zdraví a o změně některých souvisejících zákonů, ve znění pozdějších předpisů (dále je „z.č. 258/2000 Sb.“) vydává dle § 77 z. č. 258/2000 Sb. a § 4 odst. 2 písm. a) zákona č. 183/2006 Sb., o územním plánování a stavebním řádu ve znění pozdějších předpisů (stavební zákon), ve smyslu § 149 odst. 1 zákona č. 500/2004 Sb., správní řád, ve znění pozdějších předpisů, pro vydání **stavebního povolení** toto

závazné stanovisko:

Krajská hygienická stanice Jihomoravského kraje se sídlem v Brně (dále jen KHS JmK Brno)

s o u h l a s í

s provedením stavby: Podhradí nad Dyjí, III/39810, km 12,85 - 14,12, úprava vozovky.

O d ů v o d ň ě n í : Podáním ze dne 26.3.2014 jste požádali o vydání závazného stanoviska na výše uvedenou akci.

Projektová dokumentace "III/39810 Podhradí nad Dyjí (km 12,850-14,120)" řeší opravu krytu vozovky silnice III/39810 ve stávající šířce a trase, v délce 1,300 km (pasportní km 12,813-14,113). Stavba obsahuje jeden stavební objekt SO 101 Silnice III/39810. Dále proběhne úprava nepevněných krajnic šterkodrtí, reprofilace stávajících příkopů, výstavba 7 nových propustků a obnova bezpečnostního zařízení (nové ocelové svodidlo úrovně zadržení H1 ve stávající délce a doplnění směrových sloupků PVC do patek). U stávající opěrné zdi na začátku úseku, která je v km 0,000 -0,112 vpravo, bude provedena výpravka kamene a spárování. Projektová dokumentace je navržena v souladu s územním plánem obce Podhradí nad Dyjí.

Projektová dokumentace v podstatných bodech vyhovuje předpisům o ochraně veřejného zdraví, takže bylo možno vydat závazné kladné stanovisko.

Otisk úředního razítka

oprávněná úřední osoba
Alice Grossová, v.r.
odborný pracovník odd. HOK

Doručeno: DS

Doručená zpráva

Věc:
Podhradí nad Dyjí, III/39810, km 12,850-14,120 - PD pro
SR,stanovisko

ID zprávy: 190604076

Typ zprávy:
Doručená datová zpráva

Dodáno:
1.4.2014 v 10:48:16

Odesílatel:
Krajská hygienická stanice
Jihomoravského kraje se sídlem
v Brně
Jeřábkova 1847/4, 60200 Brno,
CZ

ID schránky: jaaai36
Typ schránky: OVM

Zmocnění: 0 / 0
Odstavec: Nežadáno
Naše čís. jednací: KHSJM
13377/2014/ZN/HOK
Naše spisová zn.: S-KHSJM
01044/2014/30
Vaše čís. jednací: Nežadáno
Vaše spisová zn.: Nežadáno
K rukám: Nežadáno
Do vlastních rukou: Nežadáno
Zakázáno doručení fíkcí: Nežadáno

Přílohy:

Podhradí_komunikace.pdf

20140407104816 DOPRAVOPROJEKT Ostrava spol. s r.o.		
Došlo dne: - 1 -04- 2014	Č.j.: 1301	Počet příloh: -
Č. spisu:		

KRAJSKÝ ÚŘAD JIHOMORAVSKÉHO KRAJE

Odbor dopravy

Žerotínovo náměstí 3/5, 601 82 Brno

3-4.

3 listy

Váš dopis zn.:

Ze dne:

25.3. 2014

Č. j.:

JMK 36415/2014

Sp. zn.:

S-JMK 36415/2014 OD

Vyřizuje:

Mgr. Mudrych

Telefon:

541651436

Počet listů:

2

Počet příloh/listů:

0/0

Datum:

28.3. 2014

DOPRAVOPROJEKT Ostrava spol. s r.o.

Masarykovo náměstí 5/5

702 00 Ostrava

IČO: 42767377

(do DS)

Vyjádření k objízdným trasám po dobu realizace stavby „III/39810 Podhradí nad Dyjí (km 12,850 – 14,120)“ z hlediska linkové osobní dopravy

Krajský úřad Jihomoravského kraje, odbor dopravy, obdržel dne 25.3. 2014 žádost Vaší společnosti o vyjádření k objízdným trasám po dobu realizace stavby „III/39810 Podhradí nad Dyjí (km 12,850 – 14,120)“ z hlediska linkové osobní dopravy. Rekonstrukci silnice je navrženo provést za její úplné uzavírky (bude obnoven kryt vozovky a bude provedena výměna 7 propustků pod vozovkou), délka stavby je navržena asi 2 měsíce. Objízdná trasa je navržena obousměrně po silnicích III/39810, III/39819 a II/409 přes Starý Petřín, Šafov a Stálky.

Krajský úřad Jihomoravského kraje, odbor dopravy, jako dopravní úřad pro linkovou osobní dopravu dle ust. § 34 odst. 1 zákona č. 111/1994 Sb. o silniční dopravě, v platném znění (dále jen „dopravní úřad“), k předložené dokumentaci sděluje následující vyjádření:

Rekonstruovaným úsekem silnice III/39810 je vedena linka veřejné linkové osobní dopravy vnitrostátní 729831 Vranov nad Dyjí - Podhradí nad Dyjí – Uherčice, která je provozována v rámci integrovaného dopravního systému Jihomoravského kraje jako linka č. 831, dopravu zajišťuje dopravce Znojemská dopravní společnost – PSOTA, s.r.o., Dobšická 3697/6, 669 02 Znojmo.

Dopravní úřad sděluje, že zde uvedená úplná uzavírka silnice III/39810 mezi obcí Podhradí nad Dyjí a silnicí II/409 vyvolá větší problémy v zajištění dopravní obslužnosti území. Dopravní úřad je si nicméně vědom skutečnosti, že zde uvedené práce není možno provést při zachovaném provozu autobusů linkové osobní dopravy rekonstruovaným úsekem silnice III/39810 (zejména výměny sedmi propustků). Dopravní úřad na základě zde uvedených skutečností žádá, aby délka úplné uzavírky silnice III/39810 i pro autobusy linkové osobní dopravy byla minimalizována na co možná nejkratší možné období. Dopravní úřad souhlasí s obousměrnou objízdnou trasou autobusů linkové osobní dopravy po silnicích III/39810, III/39819 a II/409 přes Starý Petřín, Šafov a Stálky.

S pozdravem

Otisk razítka

Ing. Marek Veselý v.r.

vedoucí oddělení veřejné osobní dopravy
odboru dopravy

IČ

708 88 337

DIČ

CZ70888337

Telefon

541 651 111

Fax

541 651 209

E-mail

posta@kr-jihomoravsky.cz

Internet

www.kr-jihomoravsky.cz

Za správnost vyhotovení:

Mgr. Pavel Mudrych

Na vědomí:

Správa a údržba silnic Jihomoravského kraje, ředitelství Brno, IČO: 70932581 (do DS)

Správa a údržba silnic Jihomoravského kraje, oblast Znojmo, Kotkova 3725/24, 669 50 Znojmo

Znojemská dopravní společnost – PSOTA, s.r.o., IČO: 63496283 (do DS)

KORDIS JMK, a.s., IČO: 26298465 (do DS)

Doručená zpráva

Věc:

Vyjádření k objízdným trasám po dobu realizace stavby "III/39810
Podhradí nad Dyjí (km 12,850 - 14,1

ID zprávy: 189991170

Typ zprávy:

Doručená datová zpráva

Dodáno:

28.3.2014 v 9:57:20

Odesílatel:

Jihomoravský kraj
Žerotínovo náměstí 449/3, 60200
Brno, CZ

ID schránky: x2pbqzq

Typ schránky: OVM

Zmocnění: 0 / 0

Odstavec: Nežadáno

Naše čís. jednací: JMK 36415/2014

Naše spisová zn.: S - JMK
36415/2014 OD

Vaše čís. jednací: 140029

Vaše spisová zn.: Nežadáno

K rukám: Nežadáno

Do vlastních rukou: Nežadáno

Zakázáno doručení fiktí: Nežadáno

Přílohy:

14_36415_Mu_DL.pdf

DOPRAVOPROJEKT Ostrava spol. s r.o.		
Došlo dne:	1231	Podpis:
28-03-2014		Číslo:

KRAJSKÝ ÚŘAD JIHOMORAVSKÉHO KRAJE

Odbor životního prostředí

Žerotínovo náměstí 3/5, 601 82 Brno

3-5.

2 listy

Váš dopis zn.:

Ze dne: 25.03.2014

Č. j.: JMK 36420/2014

Sp. zn.: S-JMK 36420/2014 OŽP/Zlv

Vyřizuje: Mgr. Zlevorová

Telefon: 541 652 682

Datum: 31.03.2014

DOPRAVOPROJEKT Ostrava spol. s r.o.

Masarykovo náměstí 5

702 00 Ostrava 1

„III/39810 Podhradí n. Dyjí (km 12,850-14,12), zak. č. 140029“, k. ú. Podhradí nad Dyjí, okr. Znojmo – vyjádření z hlediska posuzování vlivů na životní prostředí

Krajský úřad Jihomoravského kraje (dále jen „krajský úřad“) jako příslušný správní úřad podle § 20 písm. b) a § 22 písm. a) zákona č. 100/2001 Sb., o posuzování vlivů na životní prostředí, ve znění pozdějších předpisů (dále jen „zákon“), obdržel dne 25.03.2014 žádost společnosti DOPRAVOPROJEKT Ostrava spol. s r.o., Masarykovo náměstí 5, 702 00 Ostrava 1, IČ: 42767377, o vyjádření k záměru „III/39810 Podhradí n. Dyjí (km 12,850-14,12), zak. č. 140029“, k. ú. Podhradí nad Dyjí, okr. Znojmo.

Stručná charakteristika záměru:

Záměrem je rekonstrukce vozovky silnice III/39810 v k. ú. Podhradí nad Dyjí, km 12,850-14,120 z důvodu nevyhovujícího stavu vozovky. Stavba řeší úpravu krytu vozovky spočívající v očištění povrchu komunikace, následné vyrovnavce upadlých okrajů vozovky. Dále bude provedena výstavba nových propustků v místě propustků stávajících. Bude respektováno stávající šířkové uspořádání. Rekonstrukce bude provedena v původním umístění.

Krajský úřad Jihomoravského kraje posoudil předloženou žádost s konstatováním, že záměr svým charakterem a umístěním nevyvolá závažné ovlivnění životního prostředí a veřejného zdraví, nenaplnuje tedy definici předmětu posuzování podle § 1 odst. 2 zákona, není uveden v příloze zákona, a proto není nutné podrobit jej zjišťovacímu řízení podle § 7 zákona.

Toto vyjádření platí v případě, že současně orgán ochrany přírody ve svém stanovisku vydaném podle ustanovení § 45i odst. 1 zákona č. 114/1992 Sb., o ochraně přírody a krajiny, ve znění pozdějších předpisů, vyloučil významný vliv uvedeného záměru na evropsky významné lokality a ptáčích oblasti soustavy Natura 2000.

Toto vyjádření není rozhodnutím ve smyslu zákona č. 500/2004 Sb., správní řád, a nelze se proti němu odvolat. Nenahrazuje rozhodnutí, souhlasy a jiná správní opatření vydávaná ostatními správními úřady na úseku životního prostředí.

otisk razítka

Ing. Jiří Hájek, v.r.

vedoucí oddělení

posuzování vlivů na životní prostředí

Za správnost vyhotovení: Mgr. Vendula Zlevorová

IČ
70888337

DIČ
CZ70888337

Telefon
541 651 111

Fax
541 651 579

E-mail
posta@kr-jihomoravsky.cz

Internet
www.kr-jihomoravsky.cz

Doručená zpráva

Věc:
Vyjádření
ID zprávy: 190334993
Typ zprávy:
Doručená datová zpráva
Dodáno:
31.3.2014 v 12:10:45

Odesílatel:
Jihomoravský kraj
Žerotínovo náměstí 449/3, 60200
Brno, CZ
ID schránky: x2pbqzq
Typ schránky: OVM

Zmocnění: 0 / 0
Odstavec: Nežadáno
Naše čís. jednací: JMK 36420/2014
Naše spisová zn.: S - JMK
36420/2014 OŽP/Ziv
Vaše čís. jednací: 140029
Vaše spisová zn.: Nežadáno
K rukám: Nežadáno
Do vlastních rukou: Nežadáno
Zakázáno doručení fíklí: Nežadáno

Přílohy:

S-JMK 36420_2014 III_39810_Podhradi_km_12_14.pdf

DOPRAVO PROJEKT Ostrava spol. s r.o.		
Doslo dne:	Číslo:	Počet příloh:
31-03-2014	1279	—
Uspisu:		

KRAJSKÝ ÚŘAD JIHOMORAVSKÉHO KRAJE

Odbor životního prostředí

Žerotínovo náměstí 3/5, 601 82 Brno

3-6.

2 listy

Váš dopis zn.:

Ze dne: 25.3.2014

Č. j.: JMK 36421/2014

Sp. zn.: S-JMK 36421/2014/OŽP/Tom

Vyřizuje: RNDr. Tomašík

Telefon: 541654321

Datum: 4.4.2014

DOPRAVOPROJEKT Ostrava, spol. s r. o.

Masarykovo náměstí 5

702 00 OSTRAVA 1

Stanovisko orgánu ochrany přírody k možnosti existence významného vlivu záměru „III/39810 Podhradí nad Dyjí (km 12,850 – 14,120), zak.č. 140029“, k.ú. Podhradí nad Dyjí, na lokalitě soustavy Natura 2000

Krajský úřad Jihomoravského kraje, odbor životního prostředí jako orgán ochrany přírody, příslušný podle ustanovení § 77a odst. 4 písm. n) zákona č. 114/1992 Sb., o ochraně přírody a krajiny, ve znění pozdějších předpisů, vyhodnotil na základě Vaší žádosti, možnosti vlivu výše uvedeného záměru na lokality soustavy Natura 2000 a vydává

stanovisko

podle § 45i odst. 1 téhož zákona v tom smyslu, že hodnocený záměr

nemůže mít významný vliv

na žádnou evropsky významnou lokalitu nebo ptačí oblast.

Výše uvedený závěr orgánu ochrany přírody vychází z úvahy, že hodnocený záměr svou lokalizací mimo území prvků soustavy Natura 2000 a svou věcnou povahou nemá potenciál způsobit přímé, nepřímé či sekundární vlivy na jejich celistvost a příznivý stav předmětů ochrany. Záměr se týká úpravy vozovky stávající komunikace, spočívající v úpravě krytu a ve výstavbě nových propustků v místě propustků stávajících, veškeré stavební práce proběhnou na silničním pozemku.

Toto odůvodněné stanovisko se vydává postupem podle části čtvrté zákona č. 500/2004 Sb., správní řád a nejedná se o rozhodnutí ve správním řízení. Tento správní akt nenahrazuje jiná správní opatření a rozhodnutí, která se k hodnocené aktivitě vydávají podle zvláštních právních předpisů.

Po posouzení předloženého záměru nebylo shledáno dotčení ani dalších zájmů ochrany přírody a krajiny, u nichž je k výkonu státní správy příslušný krajský úřad ve smyslu ustanovení § 77a zákona č. 114/1992 Sb., o ochraně přírody a krajiny, ve znění pozdějších předpisů.

otisk razítka

JUDr. Pavel Nesvatba v. r.
vedoucí oddělení ochrany přírody a krajiny

Za správnost vyhotovení: Anna Foltová

IČ
708 88 337

DIČ
CZ70888337

Telefon
541 651 111

Fax
541 651 209

E-mail
tomastik.milan@kr-jihomoravsky.cz

Internet
www.kr-jihomoravsky.cz

Doručená zpráva

Věc:
Stanovisko
ID zprávy: 191882264
Typ zprávy:
Doručená datová zpráva
Dodáno:
7.4.2014 v 14:08:23

Odesílatel:
Jihomoravský kraj
Žerotínovo náměstí 449/3, 60200
Brno, CZ
ID schránky: x2pbqzq
Typ schránky: OVM

Zmocnění: 0 / 0
Odstavec: Nežadáno
Naše čís. jednací: JMK 36421/2014
Naše spisová zn.: S - JMK
36421/2014 OŽP/Tom
Vaše čís. jednací: 140029
Vaše spisová zn.: Nežadáno
K rukám: Nežadáno
Do vlastních rukou: Nežadáno
Zakázáno doručení fiktiv: Nežadáno

Přílohy:

36421_14_C_stanovisko dle § 45i_silnice III_39810 Podhradí.pdf

DOPRAVO PROJEKT Ostrava spol. s r.o.		
Číslo dne: - 7 -04- 2014	Č.j.: 1395	Počet příloh: -
Č. spisu:		

MĚSTSKÝ ÚŘAD ZNOJMO
oddělení právní a sekretariátu
Obroková 1/12, 669 22 Znojmo

DOPRAVOPROJEKT Ostrava spol. s r.o.
Masarykovo náměstí 5/5
Moravská Ostrava
702 00 Ostrava

Naše č.j.: MUZN 21430/2014

Znojmo dne 14. dubna 2014

„III/39810 Podhradí n. Dyjí (km 12,850-14,120)“ - koordinované stanovisko

Městský úřad Znojmo obdržel žádost společnosti DOPRAVOPROJEKT Ostrava spol. s r.o., se sídlem Masarykovo náměstí 5/5, Moravská Ostrava, 702 00 Ostrava, ze dne 25.03.2014 o vydání koordinovaného stanoviska k projektové dokumentaci pro stavební povolení, včetně objízdných tras na akci s názvem „III/39810 Podhradí n. Dyjí (km 12,850-14,120)“.

Investorem akce je Správa a údržba silnic Jihomoravského kraje, příspěvková organizace kraje, oblast Znojmo, Kotkova 24, 669 50 Znojmo.

Na základě výše uvedené žádosti vydává Městský úřad Znojmo, oddělení právní a sekretariátu, ve smyslu § 4 odst. (6) zákona č. 183/2006 Sb., o územním plánování a stavebním řádu (stavební zákon), v platném znění, toto koordinované stanovisko:

A) Stanovisko odboru dopravy

Dokumentace, kterou zpracovala právnická osoba DOPRAVOPROJEKT Ostrava spol. s r.o. v dubnu 2014, řeší úpravy silnice III/398 10 (SO 101) v úseku km 12,813–14,113 staničení silnice (extravilánový úsek začínající za mostem přes řeku Dyjí na konci obce Podhradí nad Dyjí v délce 1,300 km směrem ke křižovatce se silnicí II/409). Šířkové uspořádání a směrové řešení zůstane zachováno. Zesílením krytu vozovky dojde k navýšení nivelety o cca 40 mm s plynulým navázáním na stávající vozovku na začátku a konci úpravy.

Bude provedeno očištění povrchu silnice, vyrovnání propadlých krajů vozovky vrstvou ACL 16 a následně položení obrusné vrstvy z ACO 11 v tl. 40 mm ve stávající šířce vozovky. Nezpevněná krajnice bude upravena štěrkodrtí, stávající příkopy budou reprofilovány a bude provedena výměna stávajících propustků v km 0,079, 0,300, 0,696, 0,764, 0,846, 0,962 a 1,086 staničení úpravy silnice. U stávající opěrné zdi na začátku úseku v km 0,000–0,112 vpravo ve směru staničení úpravy bude odstraněna vegetace, provedeno oddrnování a vysprávka kamene a spárování.

Stavební práce budou probíhat za úplné uzavírky silnice. Objízdná trasa bude vedena po silnici II/409, III/398 19 a III/398 10.

Městský úřad Znojmo, odbor dopravy, jako obecní úřad obce s rozšířenou působností, který je podle § 40 odst. 4 písm. a) a odst. 5 písm. c) zákona č. 13/1997 Sb., o pozemních komunikacích, ve znění pozdějších předpisů (dále jen „zákon o pozemních komunikacích“), příslušným silničním správním úřadem ve věcech silnic II. a III. třídy a dále speciálním stavebním úřadem ve věcech silnic II. a III. třídy, místních komunikací a veřejně přístupných účelových komunikací (včetně jejich součástí) podle ust. § 16 odst. 1 a § 40 odst. 4 písm. a) zákona o pozemních komunikacích a ust. § 15 odst. 1 zákona č. 183/2006 Sb., o územním plánování a stavebním řádu, vydává podle ustanovení § 136 a § 149 odst. 1 zákona č. 500/2004 Sb., správní řád, ve znění pozdějších předpisů, toto závazné stanovisko:

S předloženou dokumentací souhlasíme. O případné povolení zřízení nových komunikačních napojení a sjezdů k sousedním nemovitostem (nebo u stávajících připojení pro úpravu jejich parametrů) na silnici III. třídy je třeba požádat u zdejšího správního orgánu před stavebním řízením.

Pro další stupně řízení upozorňujeme na následující:

1. Dokumentace bude zpracovaná oprávněnou osobou v oboru dopravních staveb v souladu s vyhláškou č. 146/2008 Sb., o rozsahu a obsahu projektové dokumentace dopravních staveb a mimo jiné bude splňovat požadavky dané vyhláškou č. 398/2009 Sb., o obecných technických požadavcích zabezpečujících bezbariérové užívání staveb. Údaj o tom, že je dokumentace zpracována v souladu s uvedenou vyhláškou bude uveden v technické zprávě. Dále v ní bude uvedeno, že dokumentace respektuje obecné technické požadavky na komunikaci, definované v části páté vyhlášky č. 104/1997 Sb., kterou se provádí zákon o pozemních komunikacích, ve znění pozdějších předpisů a v ní citovaných technických normách a také splnění požadavků dotčených orgánů a vlastníků technické infrastruktury umístěné v prostoru stavby.
2. Výrobky pro stavbu musí vyhovovat podmínkám pro technické požadavky na výrobky podle zákona č. 22/1997 Sb., o technických požadavcích na výrobky a o změně a doplnění některých zákonů, ve znění pozdějších předpisů.
3. O povolení omezení provozu na silnici II. a III. třídy požádá stavebník nebo zhotovitel stavebních prací u Městského úřadu Znojmo, odboru dopravy minimálně 30 dnů před zahájením prací. Přechodná úprava provozu bude Městským úřadem Znojmo, odborem dopravy, stanovena až po projednání stavby ve stavebním řízení, v rámci řízení o uzavírkách předmětných komunikací.
4. S příslušným dopravním úřadem bude při přípravě DSP projednáno vedení autobusových linek v době uzavírky silnice.

B) Stanovisko odboru životního prostředí

Vyjádření vodoprávního úřadu:

Předložená projektová dokumentace zpracovaná firmou Dopravoprojekt Ostrava, spol. s r.o., Masarykovo náměstí 5, 702 00 Ostrava v dubnu 2014 řeší opravu krytu vozovky silnice ve stávající šířce a trase, v délce 1,300 km. Součástí stavby bude i výměna 7 stávajících propustků za propustky nové. Odvod dešťových vod z vozovky je zajištěn prostřednictvím příčného a podélného sklonu vozovky. Odvedení povrchových vod z komunikace je přes krajnici do přilehlého terénu, resp. do stávajících otevřených příkopů.

Z hlediska zájmů chráněných zákonem č. 254/2001 Sb., o vodách a o změně některých zákonů (vodní zákon), ve znění pozdějších novel lze s realizací navržené opravy krytu vozovky silnice souhlasit.

Z hlediska orgánu ochrany přírody:

Z hlediska zájmů ochrany přírody, jejichž uplatňování je s odvoláním na ustanovení § 77 zákona č. 114/1992 Sb., o ochraně přírody a krajiny, v platném znění, v kompetenci odboru životního prostředí Městského úřadu Znojmo jako úřadu obce s rozšířenou působností, lze s rekonstrukcí silnice III. třídy v rozsahu předložené dokumentace souhlasit.

Z hlediska orgánu odpadového hospodářství:

S odpady, které budou vznikat při realizaci stavby, musí být nakládáno v souladu se zák. č. 185/2001 Sb., o odpadech a s předpisy souvisejícími. Bude vedena průběžná evidence všech vznikajících odpadů v rozsahu § 21 vyhl. č. 383/2001 Sb., o podrobnostech nakládání s odpady ve znění pozdějších právních předpisů. Její kopie, včetně dokladů o předání odpadů oprávněným osobám, bude předložena při závěrečné kontrolní prohlídce.

S realizací stavby souhlasíme.

K předložené projektové dokumentaci zpracované společností DOPRAVOPROJEKT Ostrava, spol. s r.o. v dubnu 2014 OŠKaPP uvádí následující:

- v souladu s § 9 odst. 3. zákona č. 20/1987 Sb., o státní památkové péči, v platném znění je nutné v případě, že se v blízkosti stavby budou nacházet kulturní památky, počínat si tak, aby nebyla způsobena nepříznivá změna stavu kulturní památky a jejího prostředí, a aby nedošlo k ohrožení jejího zachování a společného uplatnění,
- i když se předmětné území nachází mimo území památkového zájmu a oddělení památkové péče ve výše uvedené věci tedy nevydává závazné stanovisko dle § 14 zákona č. 20/1987 Sb., o státní památkové péči, přesto OŠKaPP žadateli sděluje, že na uvedeném území obce, došlo již v minulosti k náhodným archeologickým nálezům např. náhodné nálezy BI (viz. Pravěk Znojemska, autoři Vladimír Podborský a Vědomil Vildomec, vydáno Brno 1972).
- z tohoto důvodu OŠKaPP upozorňuje na § 23 odst. 2 zákona o státní památkové péči, v souladu s tímto ustanovením dojde-li při výkopových pracích k archeologickému nálezu, který nebyl učiněn při provádění archeologických výzkumů, musí být učiněno oznámení Archeologickému ústavu AV ČR nebo nejbližšímu muzeu. Oznámení o archeologickém nálezu je povinen učinit nálezce nebo osoba odpovědná za provádění prací, při nichž došlo k nálezu.

JUDr. Mária Vajsová v.r.
vedoucí oddělení

OBROKOVÁ 1/12
669 22 ZNOJMO

TELEFON
515 216 292

IČ:
00293881

BANKOVNÍ SPOJENÍ:
KB Znojmo, č. ú. 224-741/0100

Doručená zpráva

Věc:

III/39810 Podhradí n. Dyjí (km 12,850-14,120) - koordinované stanovisko

ID zprávy: 193571858

Typ zprávy:

Doručená datová zpráva

Dodáno:

15.4.2014 v 10:50:37

Odesílatel:

Město Znojmo
Obroková 1/12, 66922 Znojmo,
CZ

ID schránky: ns4a987

Typ schránky: OVM

Zmocnění: 0 / 0

Odstavec: Nežadáno

Naše čís. jednací: MUZN
21430/2014

Naše spisová zn.: Nežadáno

Vaše čís. jednací: 140029

Vaše spisová zn.: Nežadáno

K rukám: Ing. Katrin Žeberová

Do vlastních rukou: Nežadáno

Zakázáno doručení fiktiv: Nežadáno

Přílohy:

podhradí st.pdf

DOPRAVOPROJEKT Ostrava spol. s r.o.		
Doslo dne:	C. j.:	Podpis:
15 -04- 2014	1559	—
C. spisov:		



Obec Podhradí nad Dyjí

Podhradí nad Dyjí 57, 671 06 p. Šafov

3-8

Vyřizuje: Ing. Oldřich Tesárek
Tel/fax: 515 297 098
Mobil: 739 209 298
e-mail: obec@podhradinnadyji.cz

IČO: 00636924
DIČ: nejsme plátcí

Bankovní spojení: KB Znojmo
číslo účtu: 17624-741/0100

č.j.:

DOPRAVOPROJEKT Ostrava spol. s r.o.

Masarykovo nám. 5/5

702 00 Ostrava – Moravská Ostrava

V Podhradí nad Dyjí dne 10.3.2014

Věc: vyjádření se k existenci inženýrských sítí

Obec Podhradí nad Dyjí vydává vyjádření k věci: III/39810 Podhradí nad Dyjí (km 12,850-14,120), zak.č. 14029. V tomto úseku nemá obec žádné inženýrské sítě.

S pozdravem

Obec Podhradí nad Dyjí
671 06 Podhradí nad Dyjí č.p. 57
IČ: 006 36 924, Tel.: 515 297 098

-2-

Ing. Oldřich Tesárek
starosta obce Podhradí n/D



Obec Podhradí nad Dyjí

Podhradí nad Dyjí 57, 671 06 p. Šafov

3-9.

Vyřizuje: Ing. Oldřich Tesárek
Tel/fax: 515 297 098
Mobil: 739 209 298
e-mail: obec@podhradinaaddyji.cz

IČO: 00636924 Bankovní spojení: KB Znojmo
DIČ: nejsme plátcí číslo účtu: 17624-741/0100

č.j.:

DOPRAVOPROJEKT Ostrava spol. s r.o.
Masarykovo nám. 5/5
702 00 Ostrava – Moravská Ostrava

V Podhradí nad Dyjí dne 27.3.2014


Věc: vyjádření k projektové dokumentaci „III/39810 Podhradí nad Dyjí (km12,850-14,120)“

Obec Podhradí nad Dyjí nemá námitek k projektové dokumentaci „III/39810 Podhradí nad Dyjí (km 12,850-14,120)“, zak.č. 140029.

S pozdravem

Obec Podhradí nad Dyjí
671 06 Podhradí nad Dyjí č.p. 57
IČ: 006 36 924, Tel.: 515 297 098

-2-


Ing. Oldřich Tesárek
starosta obce Podhradí n/D

POLICIE ČESKÉ REPUBLIKY
Krajské ředitelství policie Jihomoravského kraje
Územní odbor Znojmo
Dopravní inspektorát
Pražská 2486/59, 670 20 Znojmo

Č. j. KRPB-82505-1/ČJ-2014-061306

Znojmo 31. března 2014
Počet stran: 1

Dopravoprojekt Ostrava
Masarykovo náměstí 5
702 00 Ostrava

III/39810 Podhradí nad Dyjí (km 12,850 – 14,120), zak.č.140029 - vyjádření

K žádosti o vyjádření k předložené projektové dokumentaci, " III/39810 Podhradí nad Dyjí (km 12,850 – 14,120), zak.č.140029 ", ze dne 28.3.2014, sděluji :

K technickému řešení dle předložené projektové dokumentace nemáme připomínky. S vydáním stavebního povolení souhlasíme.

por. Ing. Jiří Latner
komisař

npor. Mgr. Robert Pešek
vedoucí oddělení

Doručená zpráva

Věc:
Projektová dokumentace - Podhradí nad Dyjí opěrná stěna

ID zprávy: 190358166

Typ zprávy:
Doručená datová zpráva

Dodáno:
31.3.2014 v 13:21:05

Odesílatel:
Krajské ředitelství policie
Jihomoravského kraje
Kounicova 687/24, 60200 Brno,
CZ

ID schránky: jydai6g
Typ schránky: OVM

Zmocnění: Nezádáno
Odstavec: Nezádáno
Naše čís. jednací:
KRPB-82505/ČJ-2014-061306

Naše spisová zn.: Nezádáno

Vaše čís. jednací: Nezádáno
Vaše spisová zn.: Nezádáno

K rukám: Nezádáno

Do vlastních rukou: Nezádáno
Zakázáno doručení fiktiv: Ano

Přílohy:

Dokument-III_39810_Podhradí_nad_Dyjí_km_12_850_14_120_zak_č_140029.pdf

Jihomoravský úřad policie		
Josio dne:	Číslo:	Podpis:
31-03-2014	1280	
Číslo spisu:		



Dopravoprojekt Ostrava spol. s r.o.
Masarykovo náměstí 5
702 00 Ostrava 1

VÁŠ DOPIS ZNAČKY/ZE DNE	NAŠE ZNAČKA	VYŘIZUJE	MÍSTO/DATUM
25. 3. 2014	PM015261/2014-203/Fa	Ing. Hana Fajtllová +420 541 637 275 fajtllova@povodi.cz	Brno 29. 4. 2014

III/39810 Podhradí n. Dyjí (km 12,850 – 14,120)

(k.ú. Podhradí nad Dyjí; ORP Znojmo; kraj Jiho­moravský; ČHP 4-14-02-0040)

Charakteristika akce:

Dne 27. 3. 2014 nám byla předložena žádost o vyjádření k DSP (04/2014). Investorem je Správa a údržba silnic JmK, p.o., projektantem Dopravoprojekt Ostrava spol. s r.o. (ing. Žeberová). Záměrem je úprava krytu vozovky silnice III/39810 ve stávající trase a šířce (SO 101, délka 1 300 m) včetně výměny 7 propustků (ŽB trouby, DN 600, šikmá čela opevněná lomovým kamenem do betonu, v km 0,079 a 0,300 horské vpusti, výtok odlážděn lomovým kamenem do betonu, práh). Úprava vozovky bude spočívat v očištění povrchu, vyrovnavce krajů, položení nové obrusné vrstvy, úpravě krajnic, reprofilaci příkopů, očištění a úpravě stávající opěrné zdi na začátku úseku (v místě propustku bude zeď rozebrána a postavena nová). Silnice bude opatřena ocelovým svodidlem a směrovými sloupky. Odvodnění bude řešeno stávajícím systémem do vsaku na terén a do příkopů. Záměr leží na pravém břehu VVT Dyje.

I. Vyjádření správce povodí a správce významného vodního toku Dyje

Na základě ustanovení § 54 odst. 4 zákona č. 254/2001 Sb. o vodách a o změně některých zákonů (vodní zákon) vydává Povodí Moravy, s.p., jako správce povodí a správce vodního toku následující

stanovisko:

- a) z hlediska plánování v oblasti vod není uvedený záměr v rozporu se zájmy hájenými plánem oblasti povodí. Uvedený záměr je tedy možný.
- b) z hlediska dalších zájmů chráněných zákonem č. 254/2001 Sb., o vodách a o změně některých zákonů, souhlasíme s uvedeným záměrem za podmínek:
 1. Záměrem nesmí dojít ke zhoršení odtokových poměrů v lokalitě. Nové propustky musí být min. stejně kapacitní jako stávající.
 2. Při výstavbě a následném provozování nesmí dojít ke znečištění povrchových nebo podzemních vod a k ohrožení jejich jakosti nedovoleným nakládáním se závadnými látkami.

3. Závadné látky, lehce odplavitelný materiál ani stavební odpad nebudou volně skladovány na břehu ani v blízkosti vodního toku.
4. Přímemu správci toku, tj. Povodí Moravy, s.p., provoz Znojmo (Krapkova 3103/102, 671 81 Znojmo – Bc. Ida Holíková, tel.: 515 300 553, holikova@pmo.cz) bude v dostatečném časovém předstihu oznámeno zahájení prací na propustcích.
5. Příímý správce toku bude přizván ke kontrolním dnům a závěrečné kontrolní prohlídce, kde mu bude předáno zaměření skutečného provedení propustků umístěných v blízkosti VVT Dyje.
6. Povodí Moravy, s.p. nebude přebírat žádné objekty do své správy ani majetku (tj. nebudou přebírány do majetku ČR, ke kterému má právo hospodaření Povodí Moravy, s.p.).

Upozorňujeme:

- V místě stavby se nachází bezejmenný vodní tok IDVT 10201642 (zatrubněný), který je ve správě Lesů České republiky, s.p.
- Povodí Moravy, s.p. nenese odpovědnost za případné škody způsobené průchodem velkých vod při povodňových průtocích nebo chodem ledů a nebude se na jejich odstranění podílet.
- Používané mechanizační prostředky musí být v dobrém technickém stavu a budou dodržována maximální preventivní opatření k zabránění případným úkapům či únikům ropných látek.
- Odpad ze stavby bude tříděn a likvidován v souladu se zákonem č.185/2001 Sb.

II. Vyjádření Povodí Moravy, s.p. z hlediska majetkoprávních vztahů

Upozorňujeme, že pokud bude navržený záměr realizován na pozemcích státu (926/5 v k.ú. Podhradí nad Dyjí), se kterými má právo hospodařit Povodí Moravy, s.p., je pro vydání rozhodnutí příslušného správního úřadu nutné získat vlastnická nebo jiná práva k dotčeným pozemkům. Řešení těchto majetkoprávních vztahů náleží do kompetence útvaru správy majetku příslušného závodu, v tomto případě závodu Dyje (Husova 760, 675 71 Náměšť nad Oslavou, tel. 541 637 602, Mgr. Vít, kl. 605, Vít@pmo.cz).

Dále upozorňujeme, že k dořešení majetkoprávních vztahů je nutné příslušnému útvaru správy majetku závodu předložit také doklady o tom, zda dotčené pozemky nejsou předmětem restituce církevního majetku dle zákona č. 428/2012 Sb., případně zda tento nárok na restituci církevního majetku byl již uplatněn.

Bez prokázání negativní lustrace dotčených pozemků nebude možné s Povodím Moravy, s.p. uzavřít majetkoprávní vztahy.

Doba platnosti tohoto stanoviska je 2 roky, nebude-li využito pro vydání platného rozhodnutí nebo opatření vodoprávního nebo jiného správního úřadu.

Povodí Moravy, s.p.

601 75 Brno, Dřevařská 11
IČO:70890013, DIČ:CZ70890013
-13-

Ing. Pavel Bíza

vedoucí útvaru správy povodí

Přílohy

1 x projektová dokumentace

Na vědomí

provoz Znojmo